

11-1 ELY

🚲

↑ Keskusta 4,7

↪ Nummenkylä

11-3 ELY

🚲

↑ Kellokoski 3,2

↩ Nummenkylä

11-2 ELY



🚲

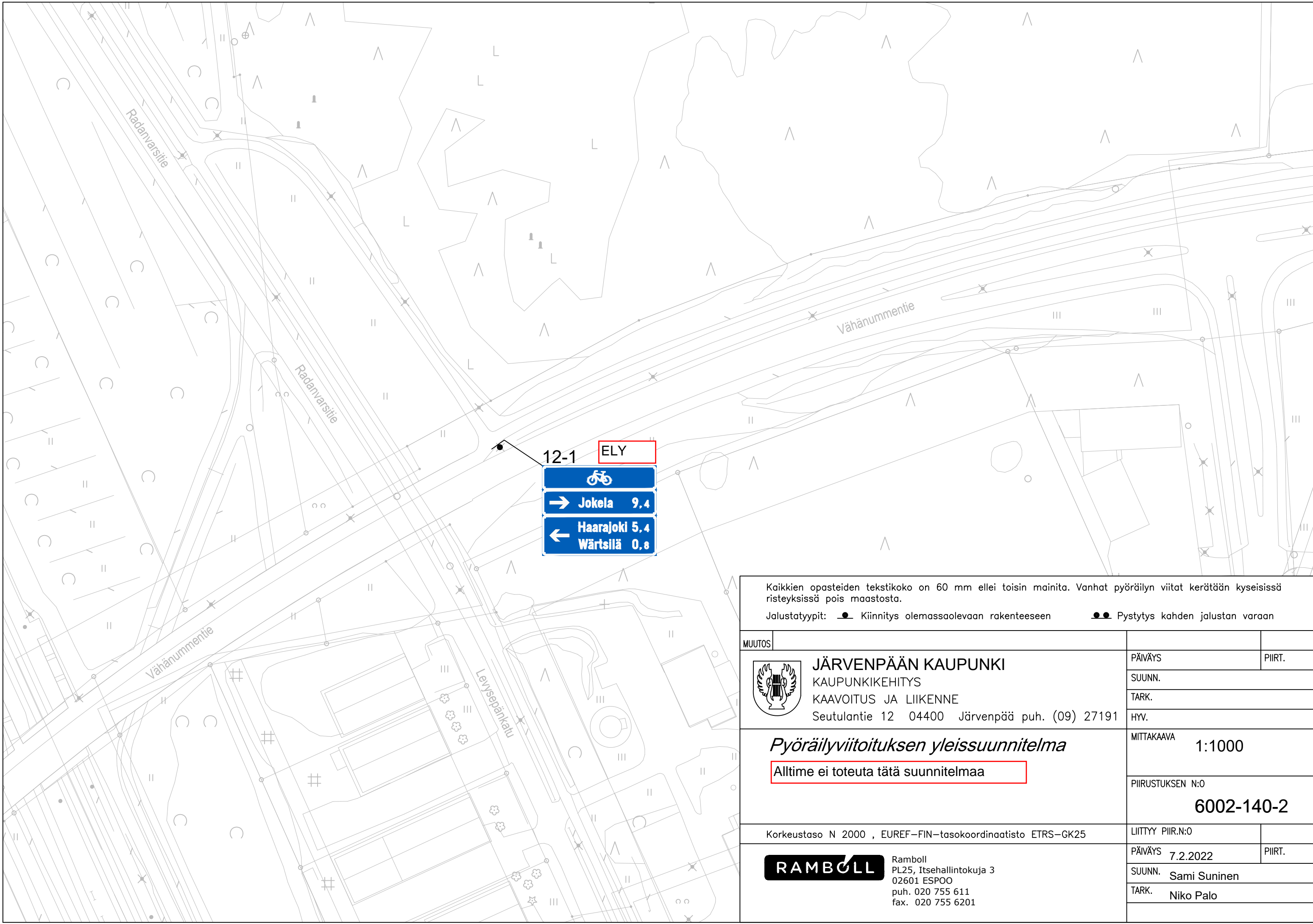
↪ Keskusta 4,7

↩ Kellokoski 3,2


Kaikkien opasteiden tekstikoko on 60 mm ellei toisin mainita. Vanhat pyöräilyn viitat kerätään kyseisissä risteyksissä pois maastosta.

Jalustatyyppit: ● Kiinnitys olemassaolevaan rakenteeseen ●● Pystytys kahden jalustan varaan

MUUTOS			
 JÄRVENPÄÄN KAUPUNKI KAUPUNKIKEHITYS KAAVOITUS JA LIIKENNE Seutulantie 12 04400 Järvenpää puh. (09) 27191	PÄIVÄYS	PIIRT.	
	SUUNN.		
	TARK.		
	HYV.		
Pyöräilyviitoituksen yleissuunnitelma Alltime ei toteuta tätä suunnitelmaa		MITTAKAAVA	1:1000
		PIIRUSTUKSEN N:O	6002-140-1
Korkeustaso N 2000 , EUREF-FIN-tasokoordinaatisto ETRS-GK25		LIITTY PIIR.N:O	
 Ramboll PL25, Itsehallintokuja 3 02601 ESPOO puh. 020 755 611 fax. 020 755 6201	PÄIVÄYS	7.2.2022	PIIRT.
	SUUNN.	Sami Suninen	
	TARK.	Niko Palo	



12-1 ELY



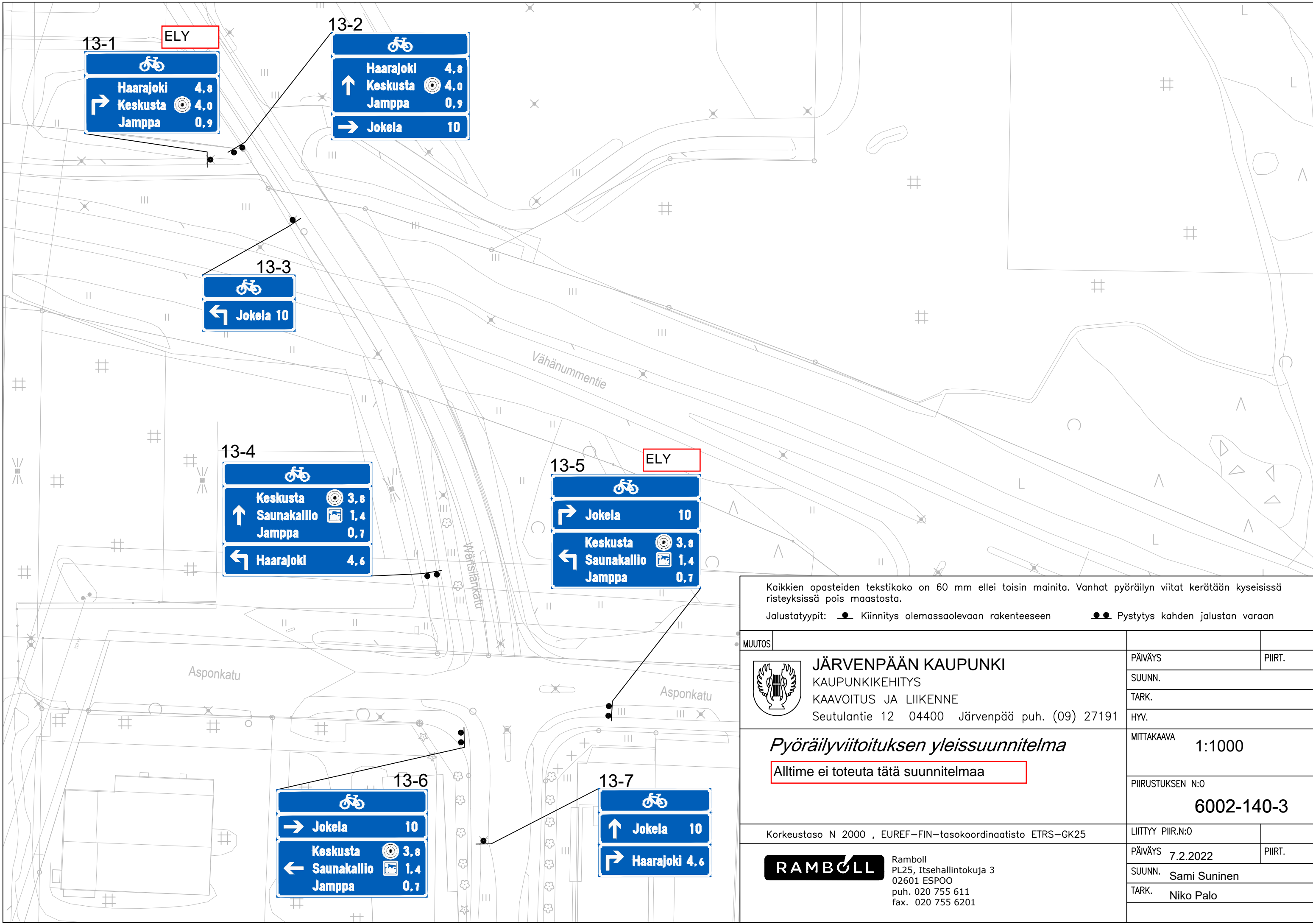
→ Jokela 9.4

← Haarajoki 5.4
Wärtsilä 0.8

Kaikkien opasteiden tekstikoko on 60 mm ellei toisin mainita. Vanhat pyöräilyn viitat kerätään kyseisissä risteyksissä pois maastosta.

Jalustatyyppit: ● Kiinnitys olemassaolevaan rakenteeseen ●● Pystytys kahden jalustan varaan

MUUTOS			
 JÄRVENPÄÄN KAUPUNKI KAUPUNKIKEHITYS KAAVOITUS JA LIIKENNE Seutulantie 12 04400 Järvenpää puh. (09) 27191	PÄIVÄYS	PIIRT.	
	SUUNN.		
	TARK.		
	HYV.		
Pyöräilyviitoituksen yleissuunnitelma Alltime ei toteuta tätä suunnitelmaa		MITTAKAAVA	1:1000
		PIIRUSTUKSEN N:O	6002-140-2
Korkeustaso N 2000 , EUREF-FIN-tasokoordinaatisto ETRS-GK25		LIITTY PIIR.N:O	
 Ramboll PL25, Itsehallintokuja 3 02601 ESPOO puh. 020 755 611 fax. 020 755 6201	PÄIVÄYS	7.2.2022	PIIRT.
	SUUNN.	Sami Suninen	
	TARK.	Niko Palo	



13-1 **ELY**

Haarajoki 4,8
 Keskusta 4,0
 Jamppa 0,9

→

13-2

Haarajoki 4,8
 Keskusta 4,0
 Jamppa 0,9

↑

→ Jokela 10

13-3

← Jokela 10

13-4

Keskusta 3,8
 Saunakallio 1,4
 Jamppa 0,7

↑

← Haarajoki 4,6

13-5 **ELY**

Jokela 10

→

← Keskusta 3,8
 Saunakallio 1,4
 Jamppa 0,7

13-6

Jokela 10

→

← Keskusta 3,8
 Saunakallio 1,4
 Jamppa 0,7

13-7

Jokela 10

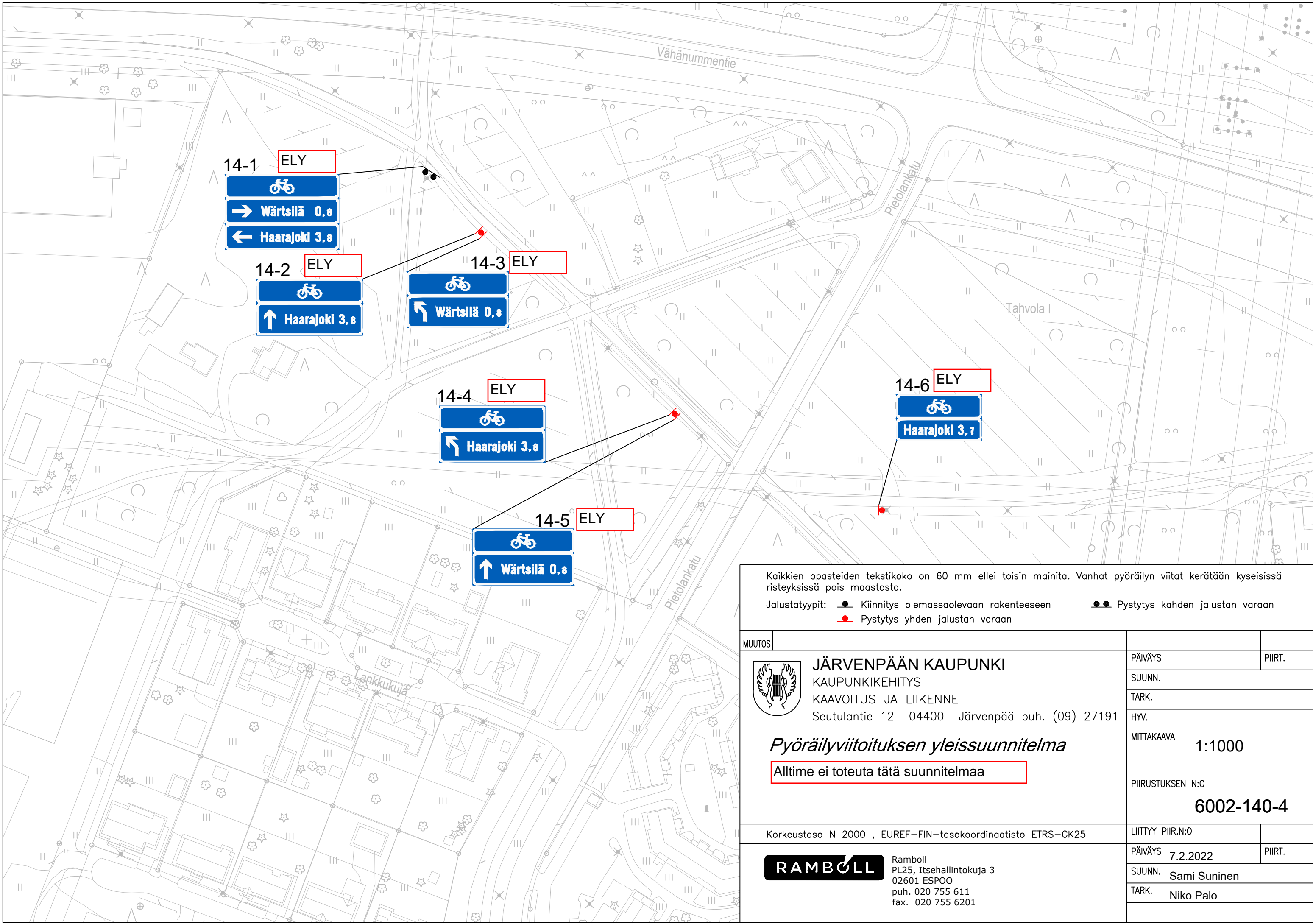
↑

→ Haarajoki 4,6

Kaikkien opasteiden tekstikoko on 60 mm ellei toisin mainita. Vanhat pyöräilyn viitat kerätään kyseisissä risteyksissä pois maastosta.



Jalustatyyppit: ● Kiinnitys olemassaolevaan rakenteeseen ●● Pystytys kahden jalustan varaan

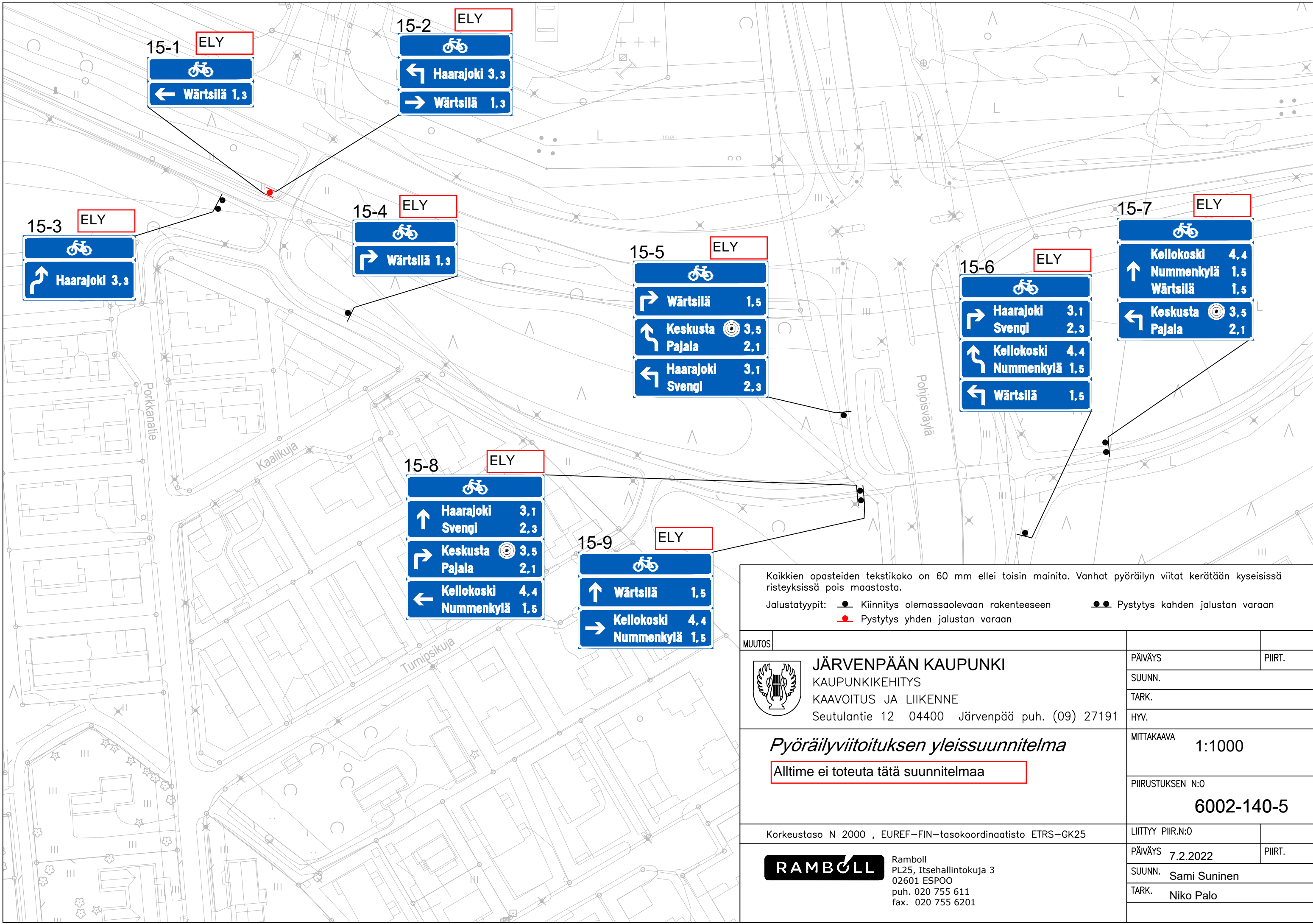
<p>MUUTOS</p>			
<p>JÄRVENPÄÄN KAUPUNKI KAUPUNKIKEHITYS KAAVOITUS JA LIIKENNE Seutulantie 12 04400 Järvenpää puh. (09) 27191</p>	PÄIVÄYS	PIIRT.	
	SUUNN.		
	TARK.		
<p>Pyöräilyviitoituksen yleissuunnitelma</p> <p>Alltime ei toteuta tätä suunnitelmaa</p>		MITTAKAAVA	1:1000
		PIIRUSTUKSEN N:O	6002-140-3
<p>Korkeustaso N 2000 , EUREF-FIN-tasokoordinaatisto ETRS-GK25</p>		LIITTY PIIR.N:O	
<p>Ramboll PL25, Itsehallintokuja 3 02601 ESPOO puh. 020 755 611 fax. 020 755 6201</p>	PÄIVÄYS	7.2.2022	PIIRT.
	SUUNN.	Sami Suninen	
	TARK.	Niko Palo	



Kaikkien opasteiden tekstikoko on 60 mm ellei toisin mainita. Vanhat pyöräilyn viitat kerätään kyseisissä risteyksissä pois maastosta.

Jalustatyyppit: ● Kiinnitys olemassaolevaan rakenteeseen ●● Pystytys kahden jalustan varaan
 ● Pystytys yhden jalustan varaan

MUUTOS			
 JÄRVENPÄÄN KAUPUNKI KAUPUNKIKEHITYS KAAVOITUS JA LIIKENNE Seutulantie 12 04400 Järvenpää puh. (09) 27191	PÄIVÄYS	PIIRT.	
	SUUNN.		
	TARK.		
	HYV.		
Pyöräilyviitoituksen yleissuunnitelma Alltime ei toteuta tätä suunnitelmaa		MITTAKAAVA	1:1000
		PIIRUSTUKSEN N:O	6002-140-4
Korkeustaso N 2000 , EUREF-FIN-tasokoordinaatisto ETRS-GK25		LIITTY PIIR.N:O	
 Ramboll PL25, Itsehallintokuja 3 02601 ESPOO puh. 020 755 611 fax. 020 755 6201	PÄIVÄYS	7.2.2022	PIIRT.
	SUUNN.	Sami Suninen	
	TARK.	Niko Palo	



15-1 ELY

← Wärtsilä 1,3

15-2 ELY

← Haarakoski 3,3

→ Wärtsilä 1,3

15-3 ELY

↗ Haarakoski 3,3

15-4 ELY

↘ Wärtsilä 1,3

15-5 ELY

↘ Wärtsilä 1,5

↖ Keskusta 3,5

↖ Pajala 2,1

← Haarakoski 3,1

← Svengi 2,3

15-6 ELY

↘ Haarakoski 3,1

↘ Svengi 2,3

↖ Kellokoski 4,4

↖ Nummenkylä 1,5

← Wärtsilä 1,5

15-7 ELY

↑ Kellokoski 4,4

↑ Nummenkylä 1,5

↑ Wärtsilä 1,5

← Keskusta 3,5

← Pajala 2,1

15-8 ELY

↑ Haarakoski 3,1

↑ Svengi 2,3

↘ Keskusta 3,5

↘ Pajala 2,1

← Kellokoski 4,4

← Nummenkylä 1,5

15-9 ELY

↑ Wärtsilä 1,5

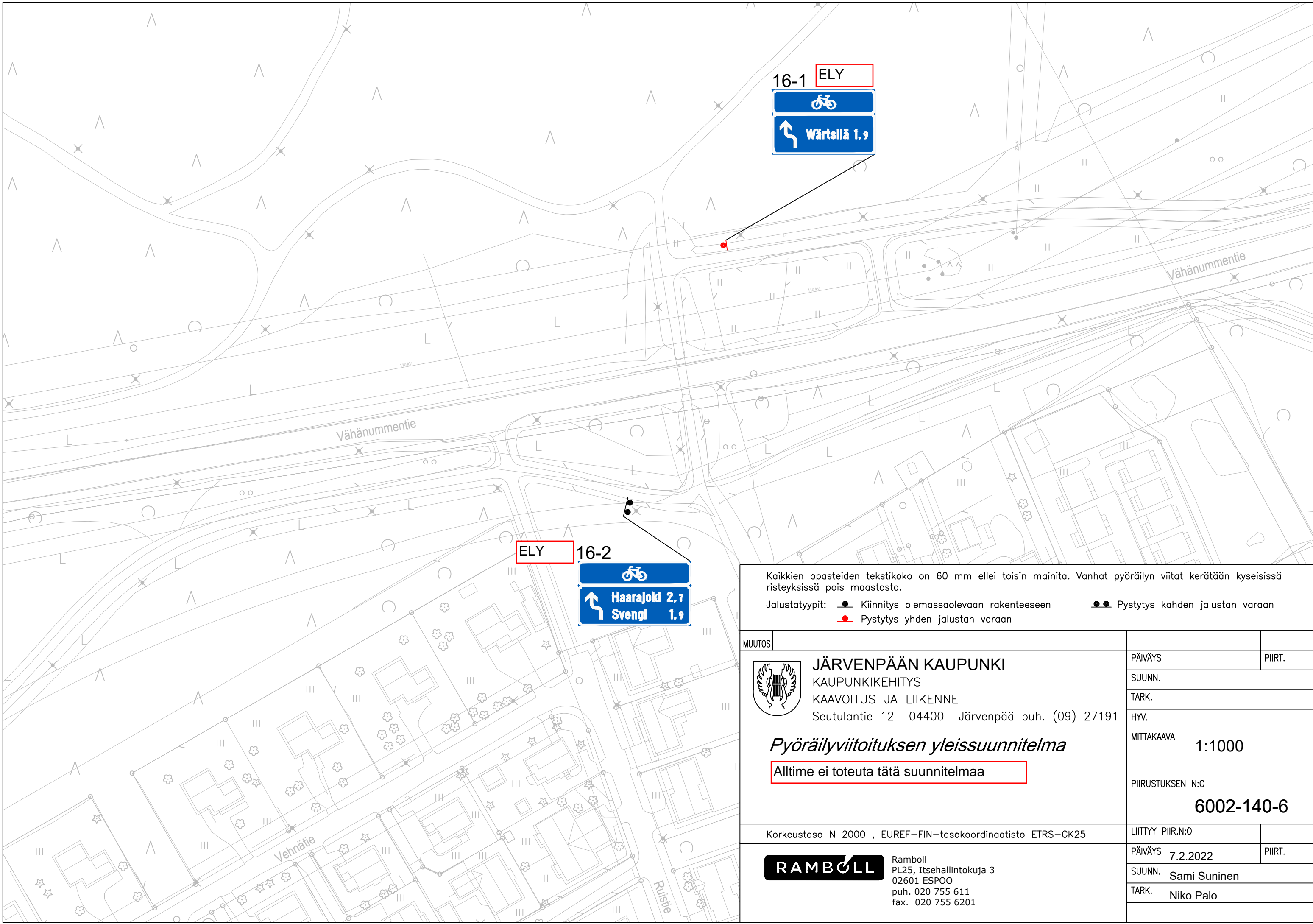
→ Kellokoski 4,4



→ Nummenkylä 1,5

Kaikkien opasteiden tekstikoko on 60 mm ellei toisin mainita. Vanhat pyöräilyn viitat kerätään kyseisissä risteyksissä pois maastosta.

Jalustatyyppit: ● Kiinnitys olemassaolevaan rakenteeseen ●● Pystytys kahden jalustan varaan
 ● Pystytys yhden jalustan varaan

MUUTOS			
JÄRVENPÄÄN KAUPUNKI KAUPUNKIKEHITYS KAAVOITUS JA LIIKENNE Seutulantie 12 04400 Järvenpää puh. (09) 27191	PÄIVÄYS	PIIRT.	
	SUUNN.		
	TARK.		
	HYV.		
Pyöräilyviitoituksen yleissuunnitelma Alltime ei toteuta tätä suunnitelmaa		MITTAKAAVA	1:1000
		PIIRUSTUKSEN N:O	6002-140-5
Korkeustaso N 2000 , EUREF-FIN-tasokoordinaatisto ETRS-GK25		LIITTYY PIIR.N:O	
Ramboll PL25, Itsehallintokuja 3 02601 ESPOO puh. 020 755 611 fax. 020 755 6201	PÄIVÄYS	7.2.2022	PIIRT.
	SUUNN.	Sami Suninen	
	TARK.	Niko Palo	



16-1 ELY

 Wärttilä 1,9

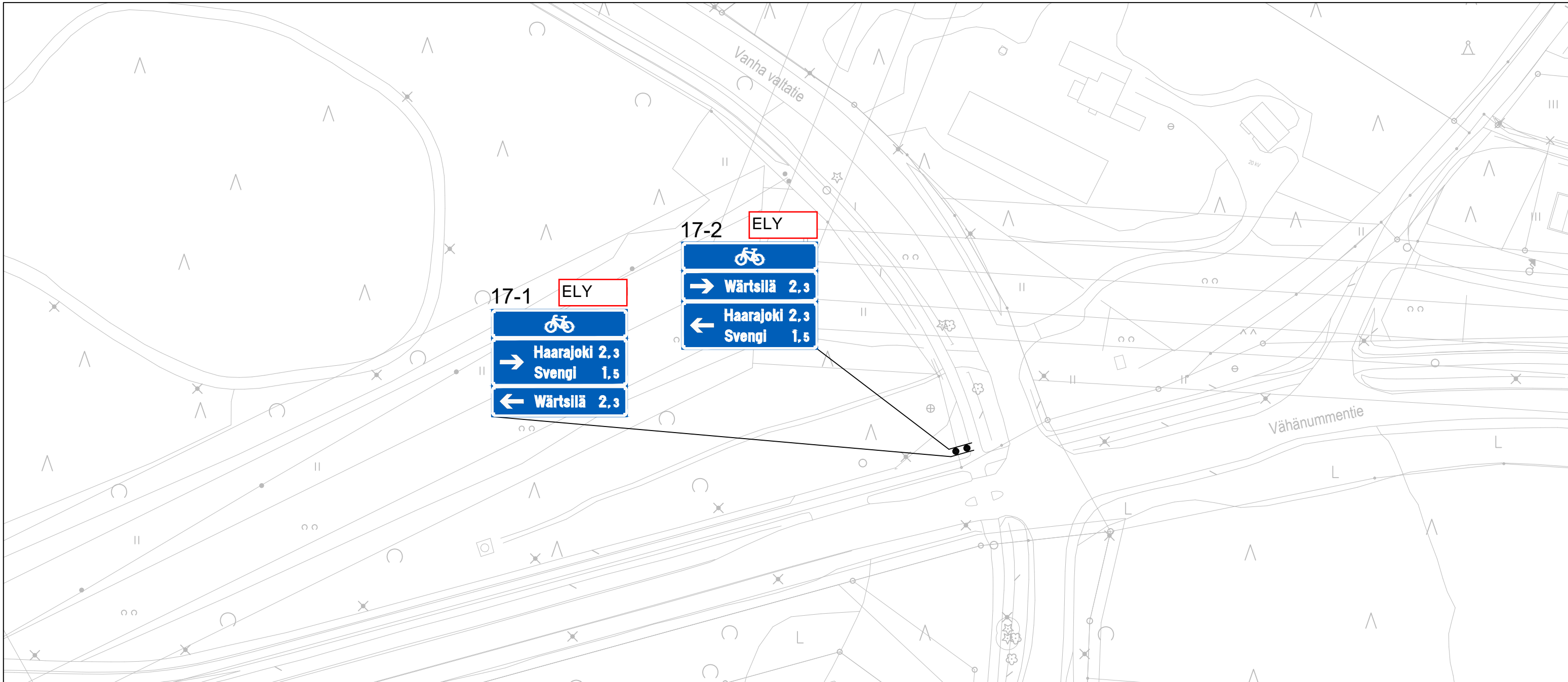
ELY 16-2

 Haarajoki 2,7
 Svengi 1,9


Kaikkien opasteiden tekstikoko on 60 mm ellei toisin mainita. Vanhat pyöräilyn viitat kerätään kyseisissä risteyksissä pois maastosta.

Jalustatyyppit: ● Kiinnitys olemassaolevaan rakenteeseen ●● Pystytys kahden jalustan varaan
 ● Pystytys yhden jalustan varaan

MUUTOS		
 JÄRVENPÄÄN KAUPUNKI KAUPUNKIKEHITYS KAAVOITUS JA LIIKENNE Seutulantie 12 04400 Järvenpää puh. (09) 27191	PÄIVÄYS	PIIRT.
	SUUNN.	
	TARK.	
	HYV.	
<i>Pyöräilyviitoituksen yleissuunnitelma</i> Alltime ei toteuta tätä suunnitelmaa	MITTAKAAVA	1:1000
	PIIRUSTUKSEN N:O	6002-140-6
Korkeustaso N 2000 , EUREF-FIN-tasokoordinaatisto ETRS-GK25	LIITTY PIIR.N:O	
 Ramboll PL25, Itsehallintokuja 3 02601 ESPOO puh. 020 755 611 fax. 020 755 6201	PÄIVÄYS	7.2.2022 PIIRT.
	SUUNN.	Sami Suninen
	TARK.	Niko Palo




17-1 ELY



→ Haarajoki 2,3
Svengi 1,5

← Wärtsilä 2,3

17-2 ELY





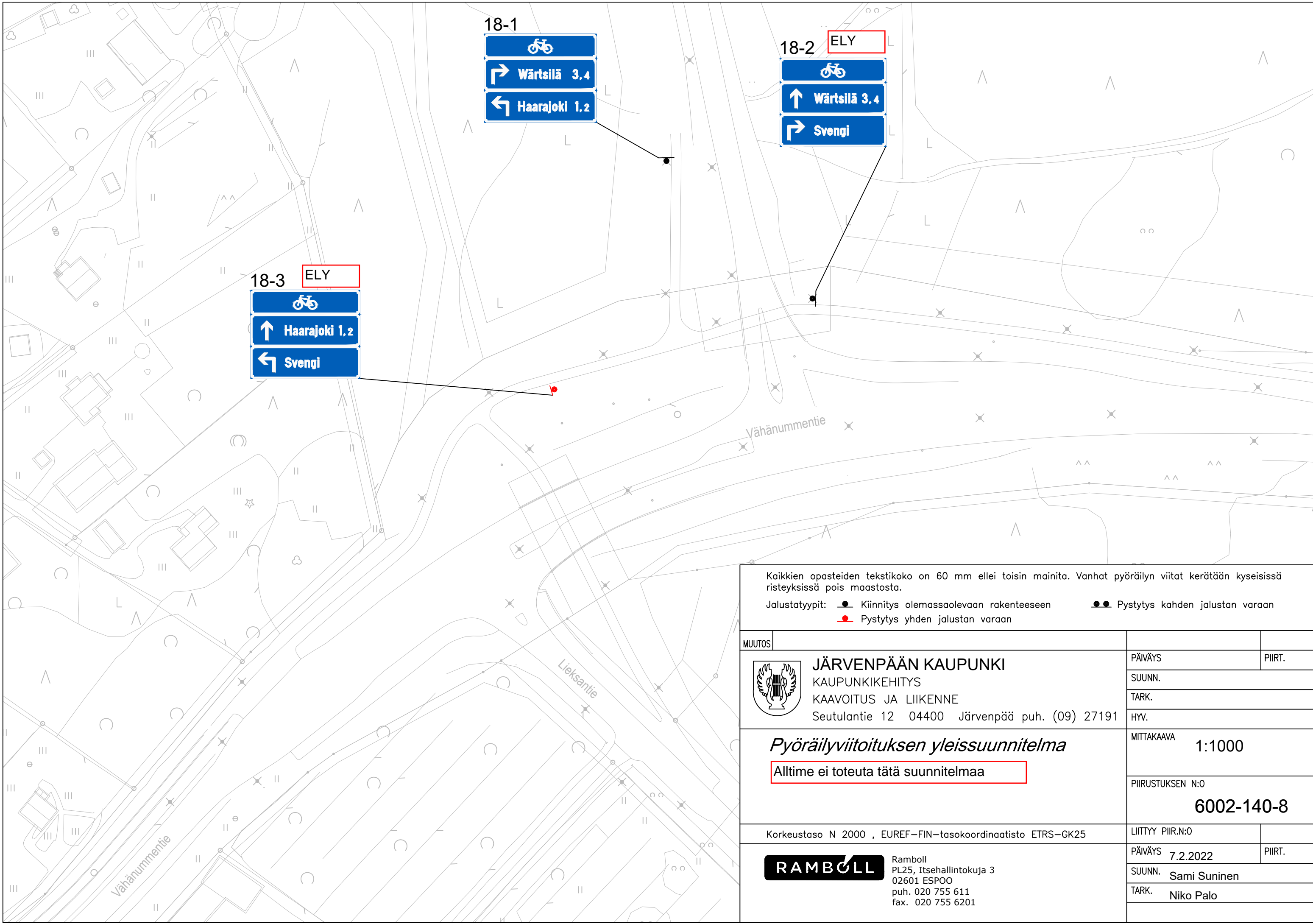
→ Wärtsilä 2,3

← Haarajoki 2,3
Svengi 1,5

Kaikkien opasteiden tekstikoko on 60 mm ellei toisin mainita. Vanhat pyöräilyn viitat kerätään kyseisissä risteyksissä pois maastosta.


Jalustatyyppit: ● Kiinnitys olemassaolevaan rakenteeseen ●● Pystytys kahden jalustan varaan

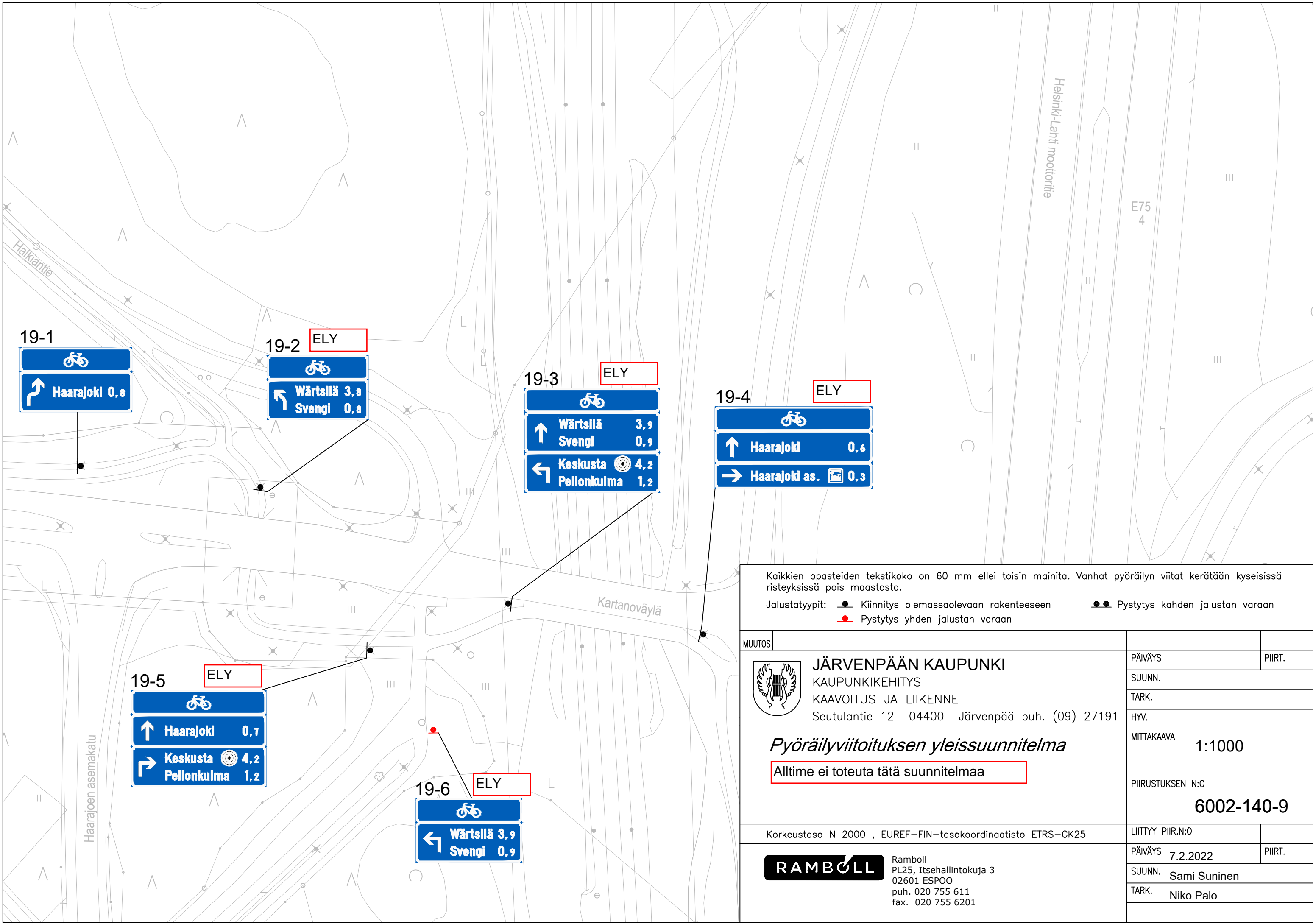
MUUTOS			
 JÄRVENPÄÄN KAUPUNKI KAUPUNKIKEHITYS KAAVOITUS JA LIIKENNE Seutulantie 12 04400 Järvenpää puh. (09) 27191	PÄIVÄYS	PIIRT.	
	SUUNN.		
	TARK.		
	HYV.		
Pyöräilyviitoituksen yleissuunnitelma Alltime ei toteuta tätä suunnitelmaa		MITTAKAAVA	1:1000
		PIIRUSTUKSEN N:O	6002-140-7
Korkeustaso N 2000 , EUREF-FIN-tasokoordinaatisto ETRS-GK25		LIITTYY PIIR.N:O	
 Ramboll PL25, Itsehallintokuja 3 02601 ESPOO puh. 020 755 611 fax. 020 755 6201	PÄIVÄYS	7.2.2022	PIIRT.
	SUUNN.	Sami Suninen	
	TARK.	Niko Palo	



Kaikkien opasteiden tekstikoko on 60 mm ellei toisin mainita. Vanhat pyöräilyn viitat kerätään kyseisissä risteyksissä pois maastosta.

Jalustatypit: ● Kiinnitys olemassaolevaan rakenteeseen ●● Pystytys kahden jalustan varaan
 ● Pystytys yhden jalustan varaan

MUUTOS			
 JÄRVENPÄÄN KAUPUNKI KAUPUNKIKEHITYS KAAVOITUS JA LIIKENNE Seutulantie 12 04400 Järvenpää puh. (09) 27191	PÄIVÄYS	PIIRT.	
	SUUNN.		
	TARK.		
	HYV.		
Pyöräilyviitoituksen yleissuunnitelma Alltime ei toteuta tätä suunnitelmaa		MITTAKAAVA	1:1000
		PIIRUSTUKSEN N:O	6002-140-8
Korkeustaso N 2000 , EUREF-FIN-tasokoordinaatisto ETRS-GK25		LIITTY PIIR.N:O	
 Ramboll PL25, Itsehallintokuja 3 02601 ESPOO puh. 020 755 611 fax. 020 755 6201	PÄIVÄYS	7.2.2022	PIIRT.
	SUUNN.	Sami Suninen	
	TARK.	Niko Palo	



19-1
 Haarakoki 0,8

19-2 ELY
 Wärtsilä 3,8
 Svengi 0,8

19-3 ELY
 Wärtsilä 3,9
 Svengi 0,9
 Keskusta 4,2
 Pellonkulma 1,2

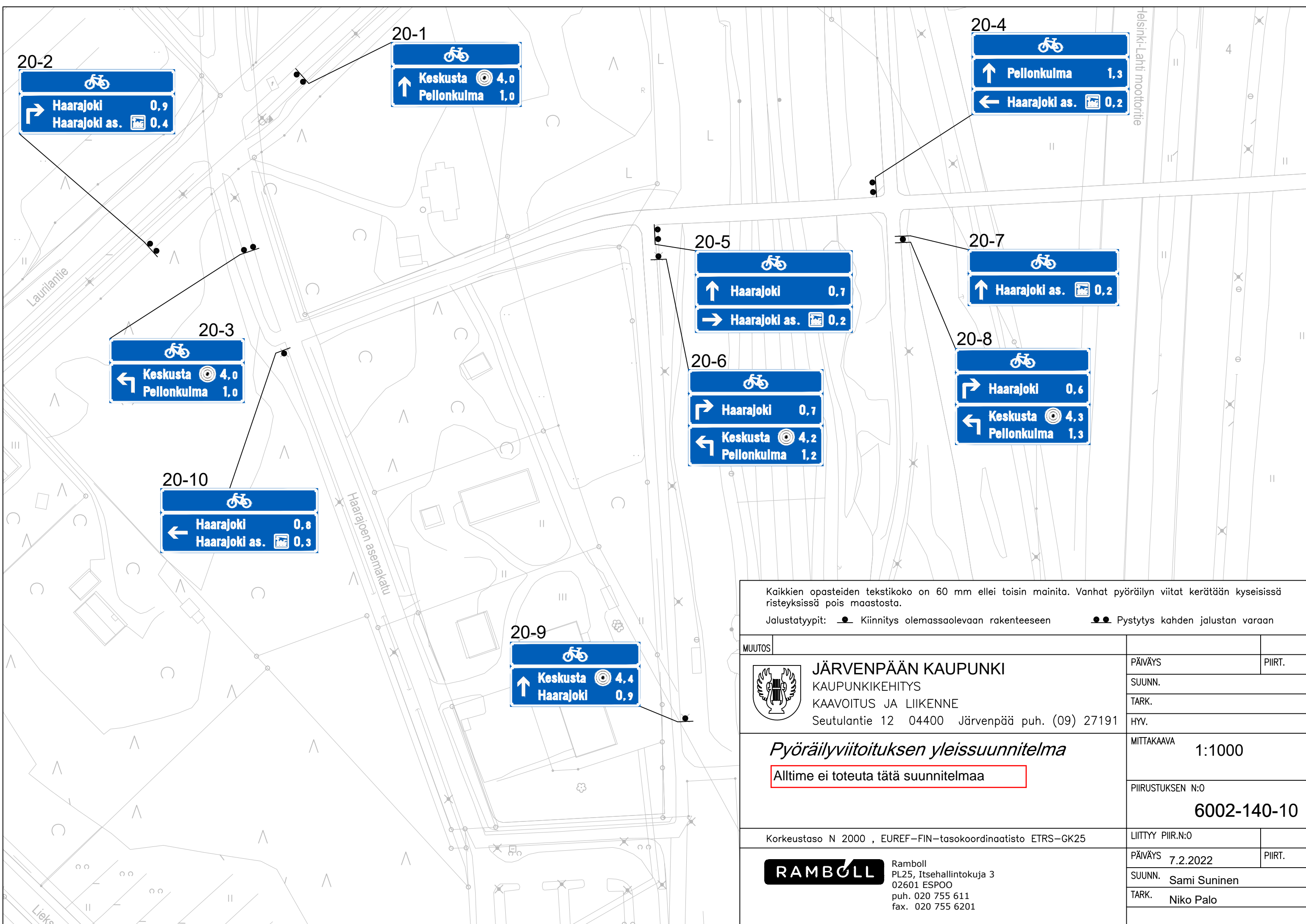
19-4 ELY
 Haarakoki 0,6
 Haarakoki as. 0,3

19-5 ELY
 Haarakoki 0,7
 Keskusta 4,2
 Pellonkulma 1,2

19-6 ELY
 Wärtsilä 3,9
 Svengi 0,9

Kaikkien opasteiden tekstikoko on 60 mm ellei toisin mainita. Vanhat pyöräilyn viitat kerätään kyseisissä risteyksissä pois maastosta.
 Jalustatyyppit: ● Kiinnitys olemassaolevaan rakenteeseen ●● Pystytys kahden jalustan varaan
 ● Pystytys yhden jalustan varaan

MUUTOS			
JÄRVENPÄÄN KAUPUNKI KAUPUNKIKEHITYS KAAVOITUS JA LIIKENNE Seutulantie 12 04400 Järvenpää puh. (09) 27191	PÄIVÄYS	PIIRT.	
	SUUNN.		
	TARK.		
	HYV.		
Pyöräilyviitoituksen yleissuunnitelma Alltime ei toteuta tätä suunnitelmaa		MITTAKAAVA	1:1000
		PIIRUSTUKSEN N:O	6002-140-9
Korkeustaso N 2000 , EUREF-FIN-tasokoordinaatisto ETRS-GK25		LIITTY PIIR.N:O	
Ramboll PL25, Itsehallintokuja 3 02601 ESPOO puh. 020 755 611 fax. 020 755 6201	PÄIVÄYS	7.2.2022	PIIRT.
	SUUNN.	Sami Suninen	
	TARK.	Niko Palo	



20-2
 Haarakivi 0,9
 Haarakivi as. 0,4

20-1
 Keskusta 4,0
 Pellonkulma 1,0

20-4
 Pellonkulma 1,3
 Haarakivi as. 0,2

20-3
 Keskusta 4,0
 Pellonkulma 1,0

20-5
 Haarakivi 0,7
 Haarakivi as. 0,2

20-7
 Haarakivi as. 0,2

20-10
 Haarakivi 0,8
 Haarakivi as. 0,3

20-6
 Haarakivi 0,7
 Keskusta 4,2
 Pellonkulma 1,2

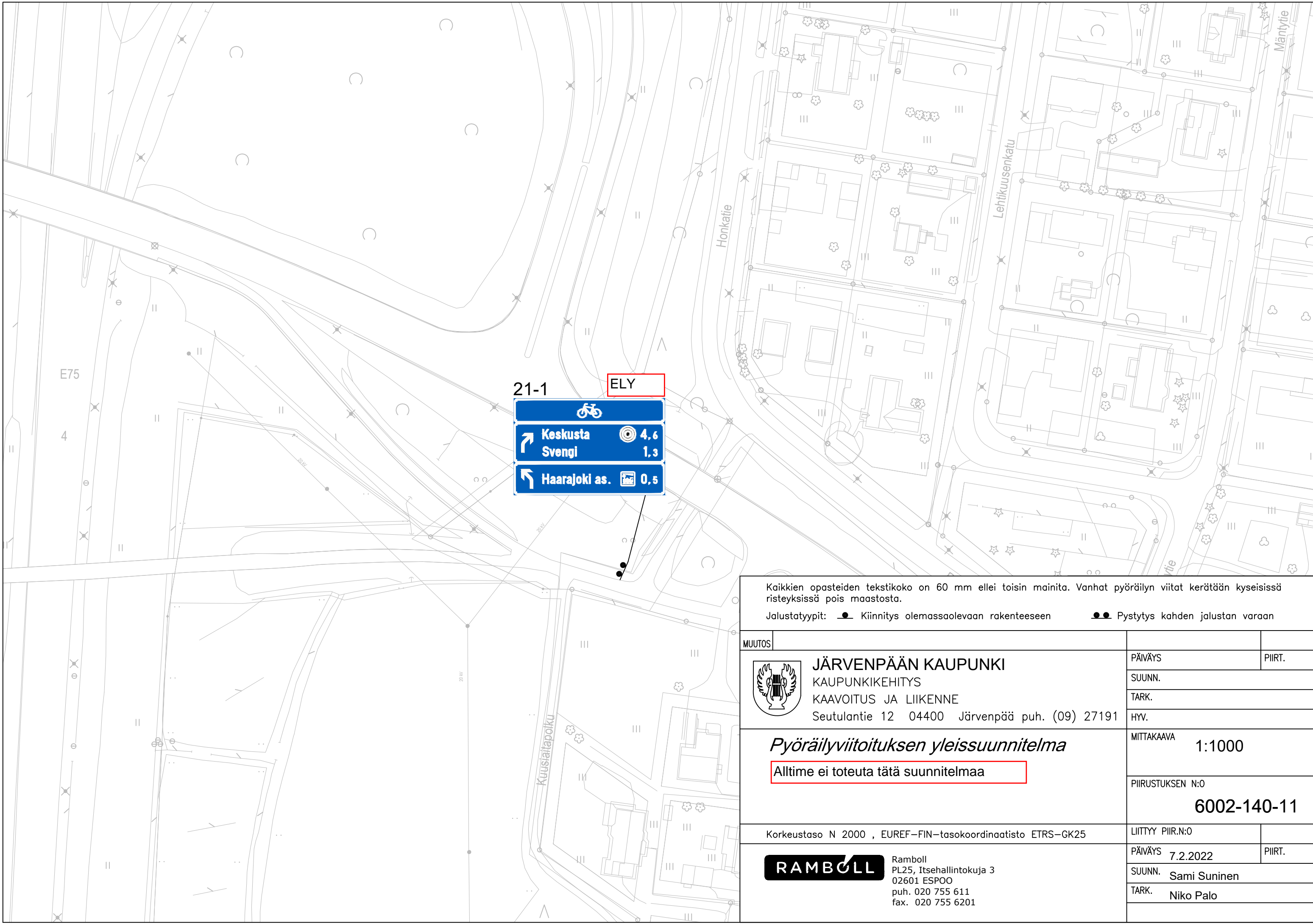
20-8
 Haarakivi 0,6
 Keskusta 4,3
 Pellonkulma 1,3

20-9
 Keskusta 4,4
 Haarakivi 0,9

Kaikkien opasteiden tekstikoko on 60 mm ellei toisin mainita. Vanhat pyöräilyn viitat kerätään kyseisissä risteyksissä pois maastosta.


Jalustatyyppit: ● Kiinnitys olemassaolevaan rakenteeseen ●● Pystytys kahden jalustan varaan


MUUTOS			
JÄRVENPÄÄN KAUPUNKI KAUPUNKIKEHITYS KAAVOITUS JA LIIKENNE Seutulantie 12 04400 Järvenpää puh. (09) 27191	PÄIVÄYS	PIIRT.	
	SUUNN.		
	TARK.		
	HYV.		
Pyöräilyviitoituksen yleissuunnitelma Alltime ei toteuta tätä suunnitelmaa		MITTAKAAVA	1:1000
		PIIRUSTUKSEN N:O	6002-140-10
Korkeustaso N 2000 , EUREF-FIN-tasokoordinaatisto ETRS-GK25		LIITTY PIIR.N:O	
Ramboll PL25, Itsehallintokuja 3 02601 ESPOO puh. 020 755 611 fax. 020 755 6201	PÄIVÄYS	7.2.2022	PIIRT.
	SUUNN.	Sami Suninen	
	TARK.	Niko Palo	



21-1


ELY

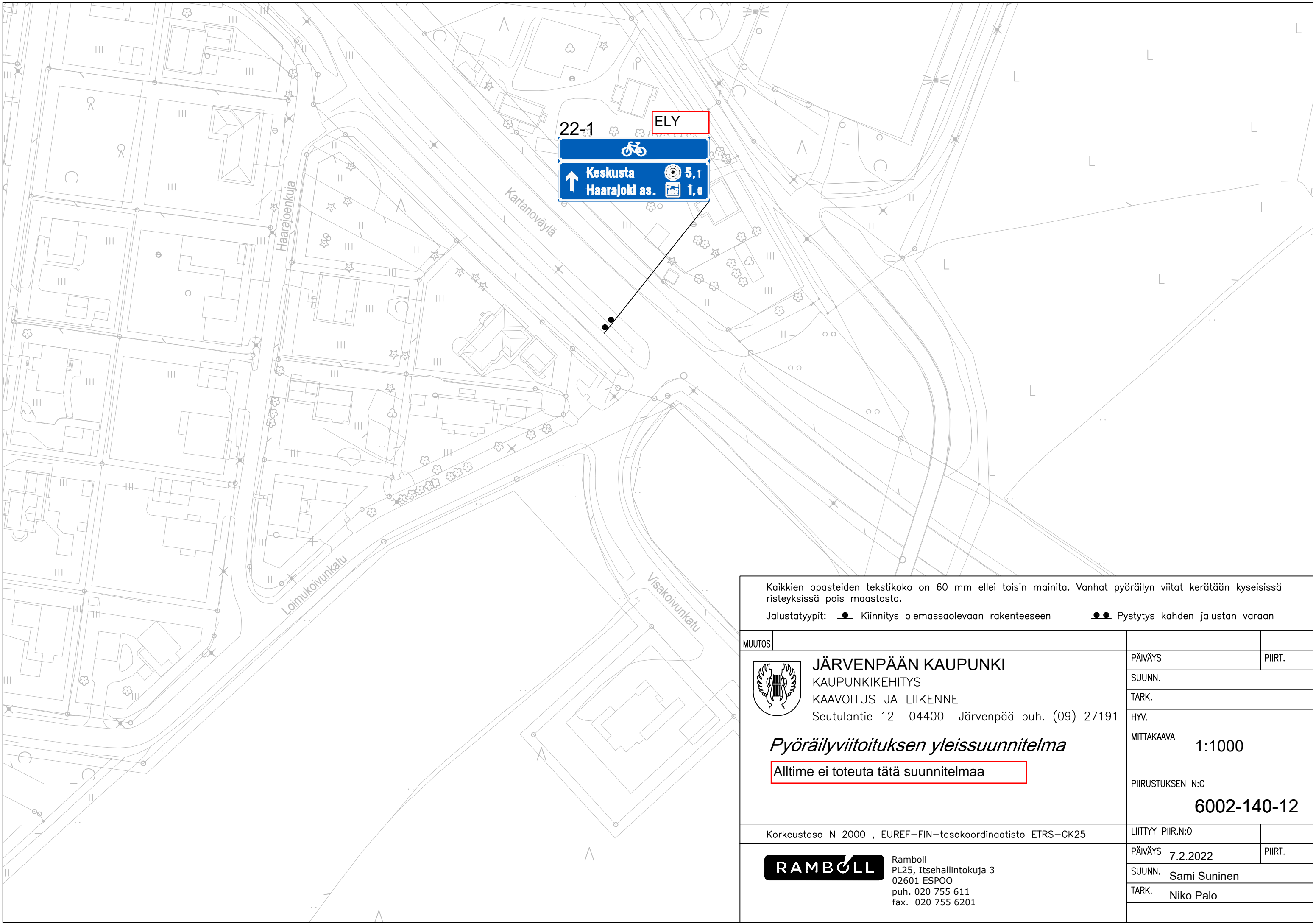
  Keskusta Svengi 4,6
1,3

 Haarajoki as. 0,5

Kaikkien opasteiden tekstikoko on 60 mm ellei toisin mainita. Vanhat pyöräilyn viitat kerätään kyseisissä risteyksissä pois maastosta.

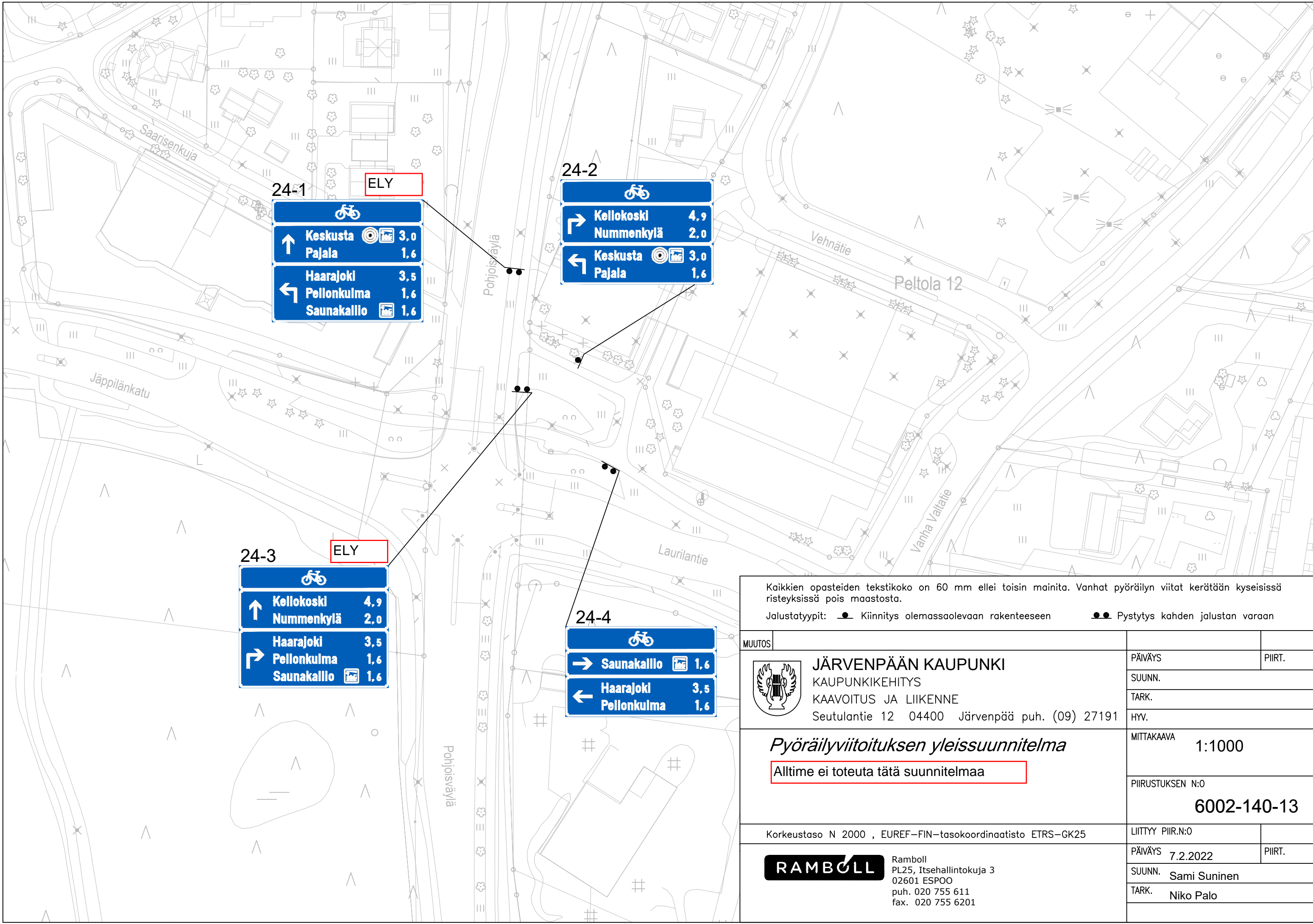
Jalustatyyppit: ● Kiinnitys olemassaolevaan rakenteeseen ●● Pystytys kahden jalustan varaan

MUUTOS		PÄIVÄYS	PIIRT.
 JÄRVENPÄÄN KAUPUNKI KAUPUNKIKEHITYS KAAVOITUS JA LIIKENNE Seutulantie 12 04400 Järvenpää puh. (09) 27191	SUUNN.		
	TARK.		
	HYV.		
Pyöräilyviitoituksen yleissuunnitelma Alltime ei toteuta tätä suunnitelmaa		MITTAKAAVA	1:1000
		PIIRUSTUKSEN N:O	6002-140-11
Korkeustaso N 2000 , EUREF-FIN-tasokoordinaatisto ETRS-GK25		LIITTYY PIIR.N:O	
 Ramboll PL25, Itsehallintokuja 3 02601 ESPOO puh. 020 755 611 fax. 020 755 6201		PÄIVÄYS	7.2.2022 PIIRT.
		SUUNN. Sami Suninen	
		TARK. Niko Palo	



Kaikkien opasteiden tekstikoko on 60 mm ellei toisin mainita. Vanhat pyöräilyn viitat kerätään kyseisissä risteyksissä pois maastosta.
 Jalustatyyppit: ● Kiinnitys olemassaolevaan rakenteeseen ●● Pystytys kahden jalustan varaan

MUUTOS			
 JÄRVENPÄÄN KAUPUNKI KAUPUNKIKEHITYS KAAVOITUS JA LIIKENNE Seutulantie 12 04400 Järvenpää puh. (09) 27191	PÄIVÄYS	PIIRT.	
	SUUNN.		
	TARK.		
	HYV.		
Pyöräilyviitoituksen yleissuunnitelma Alltime ei toteuta tätä suunnitelmaa		MITTAKAAVA	1:1000
		PIIRUSTUKSEN N:O	6002-140-12
Korkeustaso N 2000 , EUREF-FIN-tasokoordinaatisto ETRS-GK25		LIITTY PIIR.N:O	
 Ramboll PL25, Itsehallintokuja 3 02601 ESPOO puh. 020 755 611 fax. 020 755 6201	PÄIVÄYS	7.2.2022	PIIRT.
	SUUNN.	Sami Suninen	
	TARK.	Niko Palo	



24-1 ELY

↑ Keskusta 3,0
Pajala 1,6

← Haarajoki 3,5
Pellonkulma 1,6
Saunakalho 1,6

24-2

→ Kellokoski 4,9
Nummenkylä 2,0

← Keskusta 3,0
Pajala 1,6

24-3 ELY

↑ Kellokoski 4,9
Nummenkylä 2,0

→ Haarajoki 3,5
Pellonkulma 1,6
Saunakalho 1,6

24-4

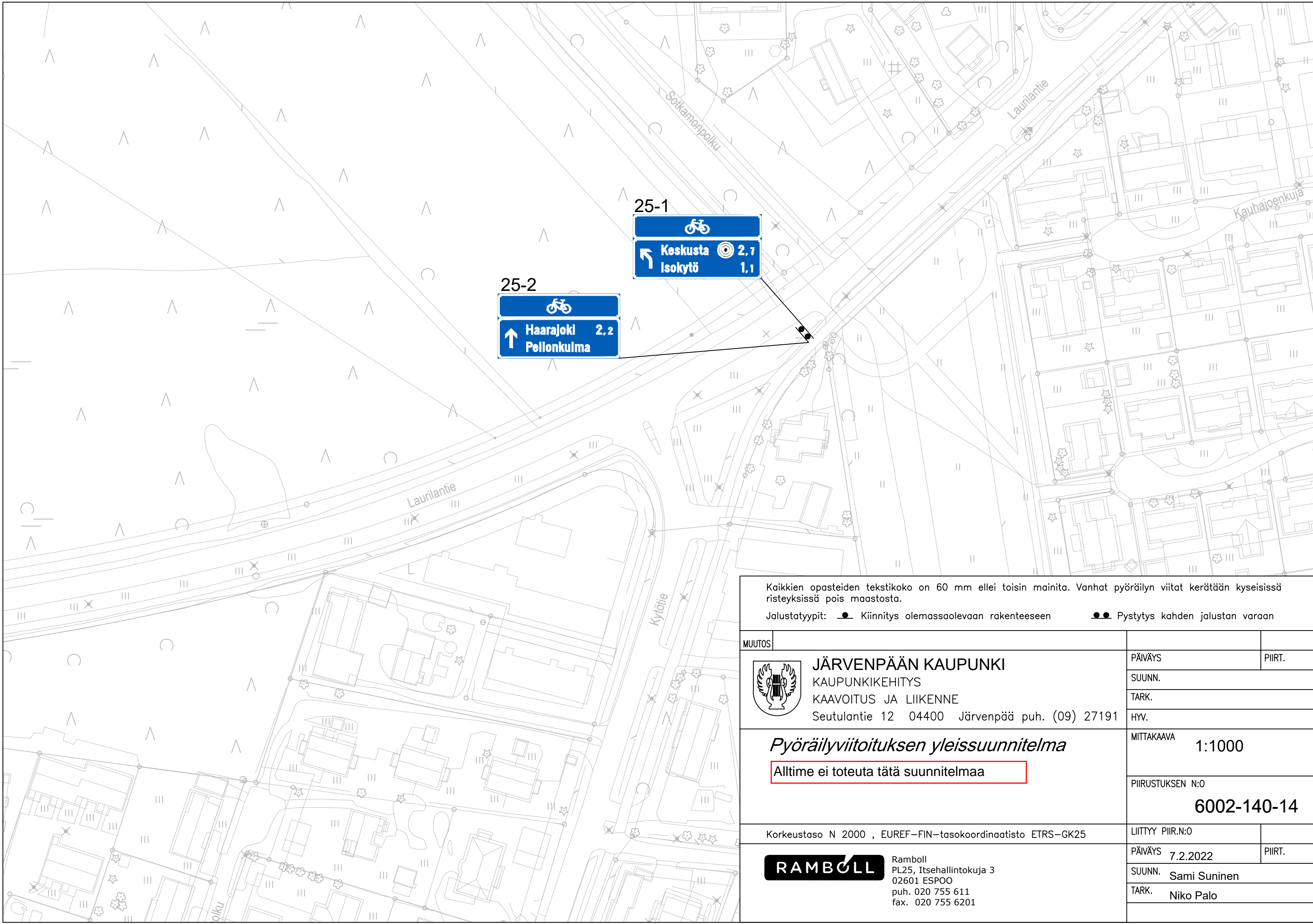
→ Saunakalho 1,6

← Haarajoki 3,5
Pellonkulma 1,6

Kaikkien opasteiden tekstikoko on 60 mm ellei toisin mainita. Vanhat pyöräilyn viitat kerätään kyseisissä risteyksissä pois maastosta.

Jalustatyyppit: ● Kiinnitys olemassaolevaan rakenteeseen ●● Pystytys kahden jalustan varaan

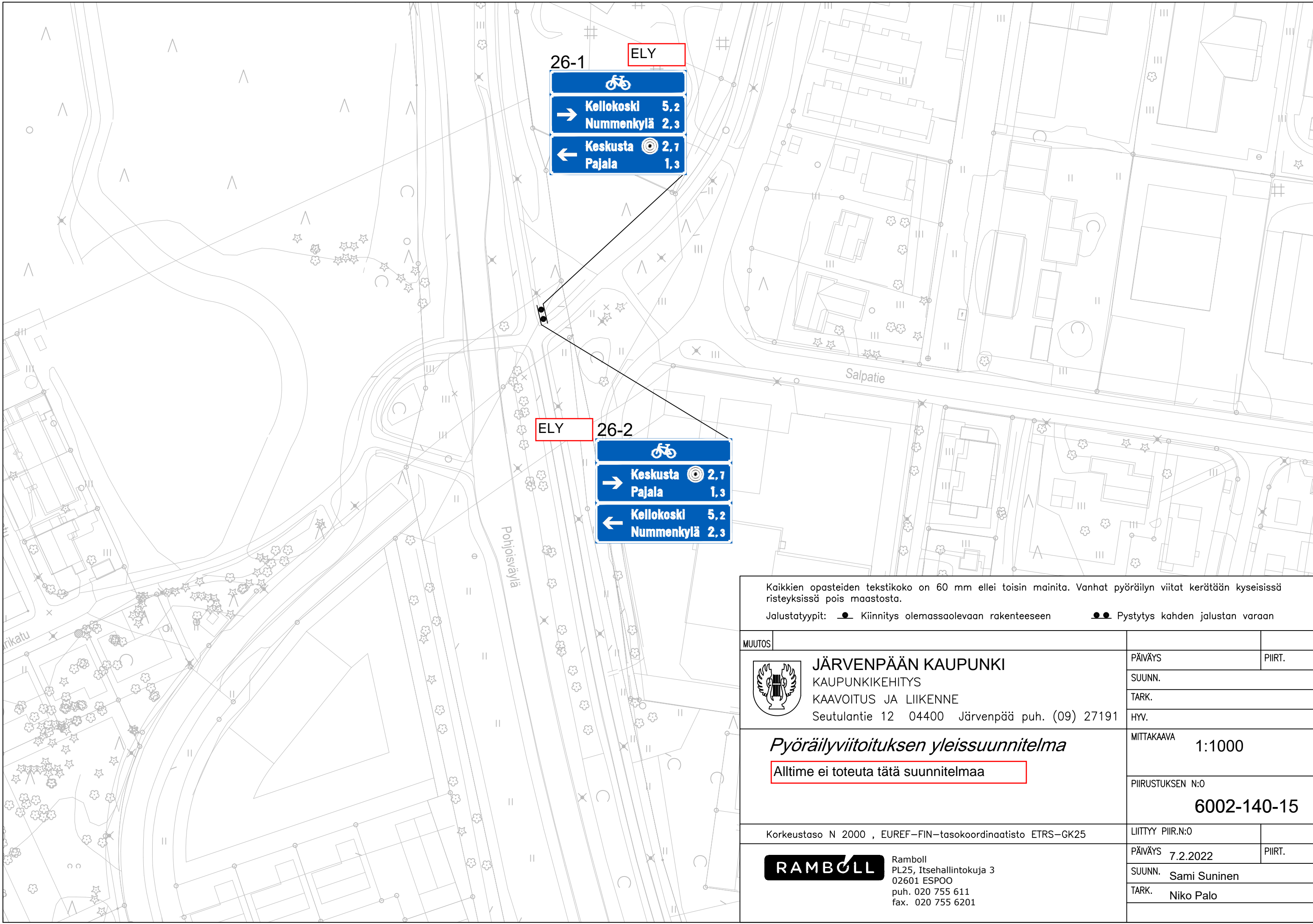
MUUTOS			
JÄRVENPÄÄN KAUPUNKI KAUPUNKIKEHITYS KAAVOITUS JA LIIKENNE Seutulantie 12 04400 Järvenpää puh. (09) 27191	PÄIVÄYS	PIIRT.	
	SUUNN.		
	TARK.		
	HYV.		
Pyöräilyviitoituksen yleissuunnitelma Alltime ei toteuta tätä suunnitelmaa		MITTAKAAVA	1:1000
		PIIRUSTUKSEN N:O	6002-140-13
Korkeustaso N 2000 , EUREF-FIN-tasokoordinaatisto ETRS-GK25		LIITTY PIIR.N:O	
Ramboll PL25, Itsehallintokuja 3 02601 ESPOO puh. 020 755 611 fax. 020 755 6201	PÄIVÄYS	7.2.2022	PIIRT.
	SUUNN.	Sami Suninen	
	TARK.	Niko Palo	



Kaikkien opasteiden tekstikoko on 60 mm ellei toisin mainita. Vanhat pyöräilyn viitat kerätään kyseisissä risteyksissä pois maastosta.

Jalustatyyppit: ● Kiinnitys olemassaolevaan rakenteeseen ●● Pystytys kahden jalustan varaan

MUUTOS			
 JÄRVENPÄÄN KAUPUNKI KAUPUNKIKEHITYS KAAVOITUS JA LIIKENNE Seutulantie 12 04400 Järvenpää puh. (09) 27191	PÄIVÄYS	PIIRT.	
	SUUNN.		
	TARK.		
	HYV.		
<i>Pyöräilyviitoituksen yleissuunnitelma</i> <div style="border: 1px solid red; padding: 2px; display: inline-block;">Alltime ei toteuta tätä suunnitelmaa</div>		MITTAKAAVA	1:1000
		PIIRUSTUKSEN N:O	6002-140-14
Korkeustaso N 2000 , EUREF-FIN-tasokoordinaatisto ETRS-GK25		LIITTY PIIR.N:O	
 Ramboll PL25, Itsehallintokuja 3 02601 ESPOO puh. 020 755 611 fax. 020 755 6201	PÄIVÄYS	7.2.2022	PIIRT.
	SUUNN.	Sami Suninen	
	TARK.	Niko Palo	



26-1 ELY

→ Kellokoski 5,2
Nummenkylä 2,3

← Keskusta 2,7
Pajala 1,3


ELY 26-2

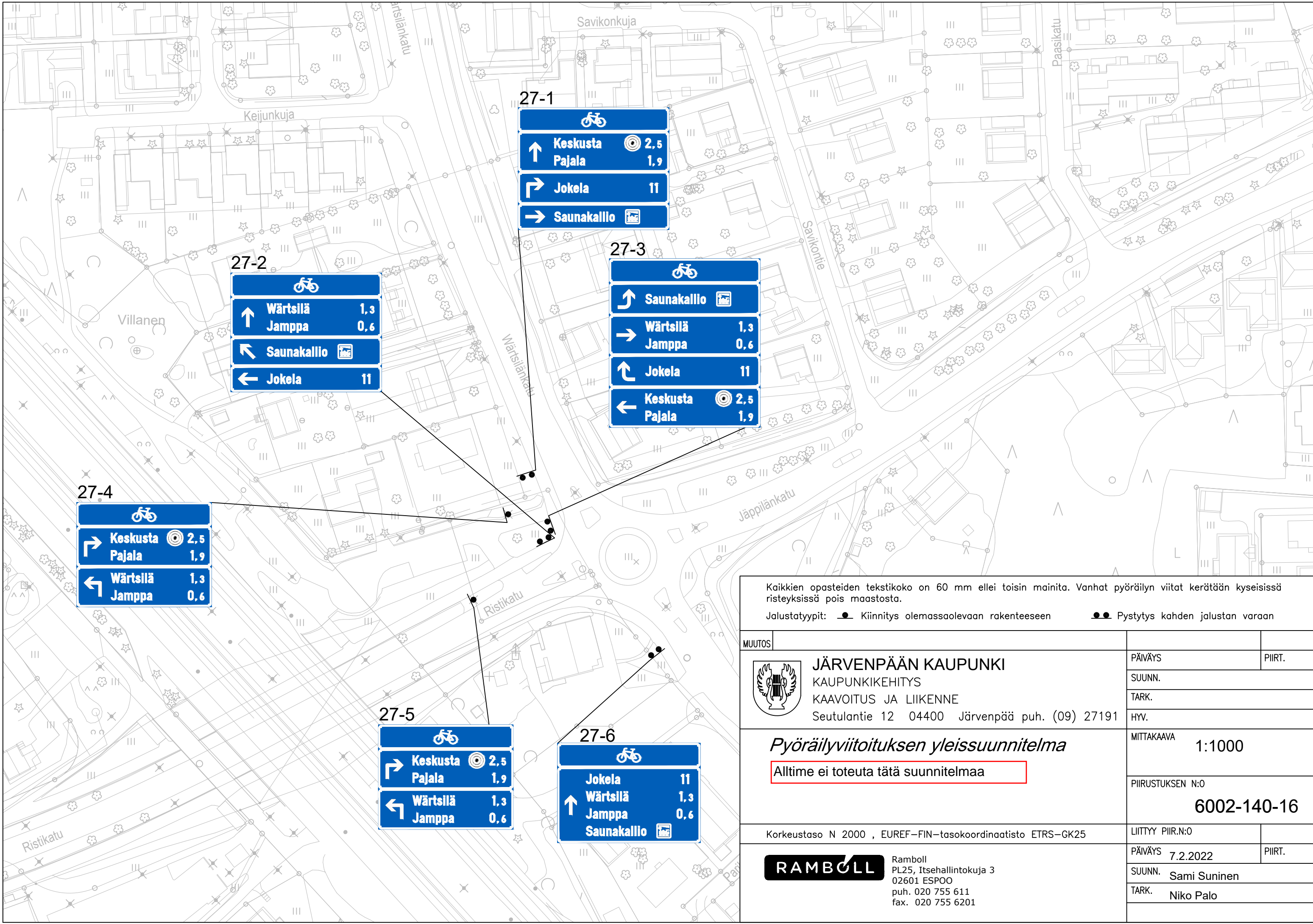
→ Keskusta 2,7
Pajala 1,3

← Kellokoski 5,2
Nummenkylä 2,3

Kaikkien opasteiden tekstikoko on 60 mm ellei toisin mainita. Vanhat pyöräilyn viitat kerätään kyseisissä risteyksissä pois maastosta.

Jalustatyyppit: ● Kiinnitys olemassaolevaan rakenteeseen ●● Pystytys kahden jalustan varaan

MUUTOS			
 JÄRVENPÄÄN KAUPUNKI KAUPUNKIKEHITYS KAAVOITUS JA LIIKENNE Seutulantie 12 04400 Järvenpää puh. (09) 27191	PÄIVÄYS	PIIRT.	
	SUUNN.		
	TARK.		
	HYV.		
Pyöräilyviitoituksen yleissuunnitelma Alltime ei toteuta tätä suunnitelmaa		MITTAKAAVA	1:1000
		PIIRUSTUKSEN N:O	6002-140-15
Korkeustaso N 2000 , EUREF-FIN-tasokoordinaatisto ETRS-GK25		LIITYY PIIR.N:O	
 Ramboll PL25, Itsehallintokuja 3 02601 ESPOO puh. 020 755 611 fax. 020 755 6201	PÄIVÄYS	7.2.2022	PIIRT.
	SUUNN.	Sami Suninen	
	TARK.	Niko Palo	



27-1

🚲

↑ Keskusta 2,5
Pajala 1,9

➡ Jokela 11

➡ Saunakallio 🏠

27-2

🚲

↑ Wärtsilä 1,3
Jamppa 0,6

↩ Saunakallio 🏠

↩ Jokela 11

27-3

🚲

↶ Saunakallio 🏠

➡ Wärtsilä 1,3
Jamppa 0,6

↶ Jokela 11

↩ Keskusta 2,5
Pajala 1,9

27-4

🚲

➡ Keskusta 2,5
Pajala 1,9

↩ Wärtsilä 1,3
Jamppa 0,6

27-5

🚲

➡ Keskusta 2,5
Pajala 1,9

↩ Wärtsilä 1,3
Jamppa 0,6

27-6

🚲

↑ Jokela 11

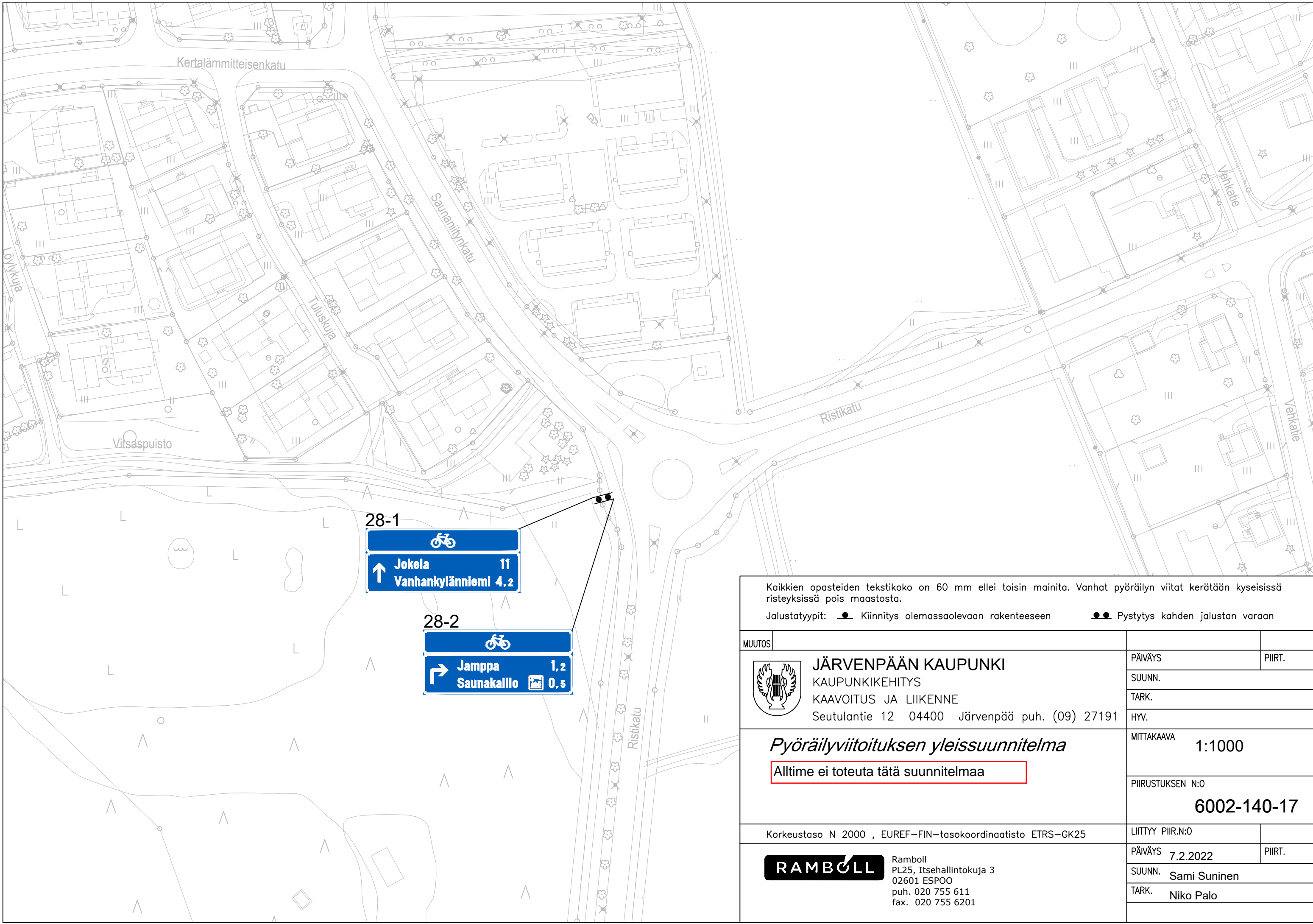
↑ Wärtsilä 1,3
Jamppa 0,6

➡ Saunakallio 🏠

Kaikkien opasteiden tekstikoko on 60 mm ellei toisin mainita. Vanhat pyöräilyn viitat kerätään kyseisissä risteyksissä pois maastosta.

Jalustatyyppit: ● Kiinnitys olemassaolevaan rakenteeseen ●● Pystytys kahden jalustan varaan

JÄRVENPÄÄN KAUPUNKI KAUPUNKIKEHITYS KAAVOITUS JA LIIKENNE Seutulantie 12 04400 Järvenpää puh. (09) 27191		PÄIVÄYS SUUNN. TARK. HYV.	PIIRT.
Pyöräilyviitoituksen yleissuunnitelma Alltime ei toteuta tätä suunnitelmaa		MITTAKAAVA 1:1000	PIIRUSTUKSEN N:O 6002-140-16
Korkeustaso N 2000 , EUREF-FIN-tasokoordinaatisto ETRS-GK25		LIITTY PIIR.N:O	PÄIVÄYS 7.2.2022 SUUNN. Sami Suninen TARK. Niko Palo
RAMBOLL Ramboll PL25, Itsehallintokuja 3 02601 ESPOO puh. 020 755 611 fax. 020 755 6201			



28-1



↑ Jokela 11
Vanhankylänniemelä 4,2

28-2

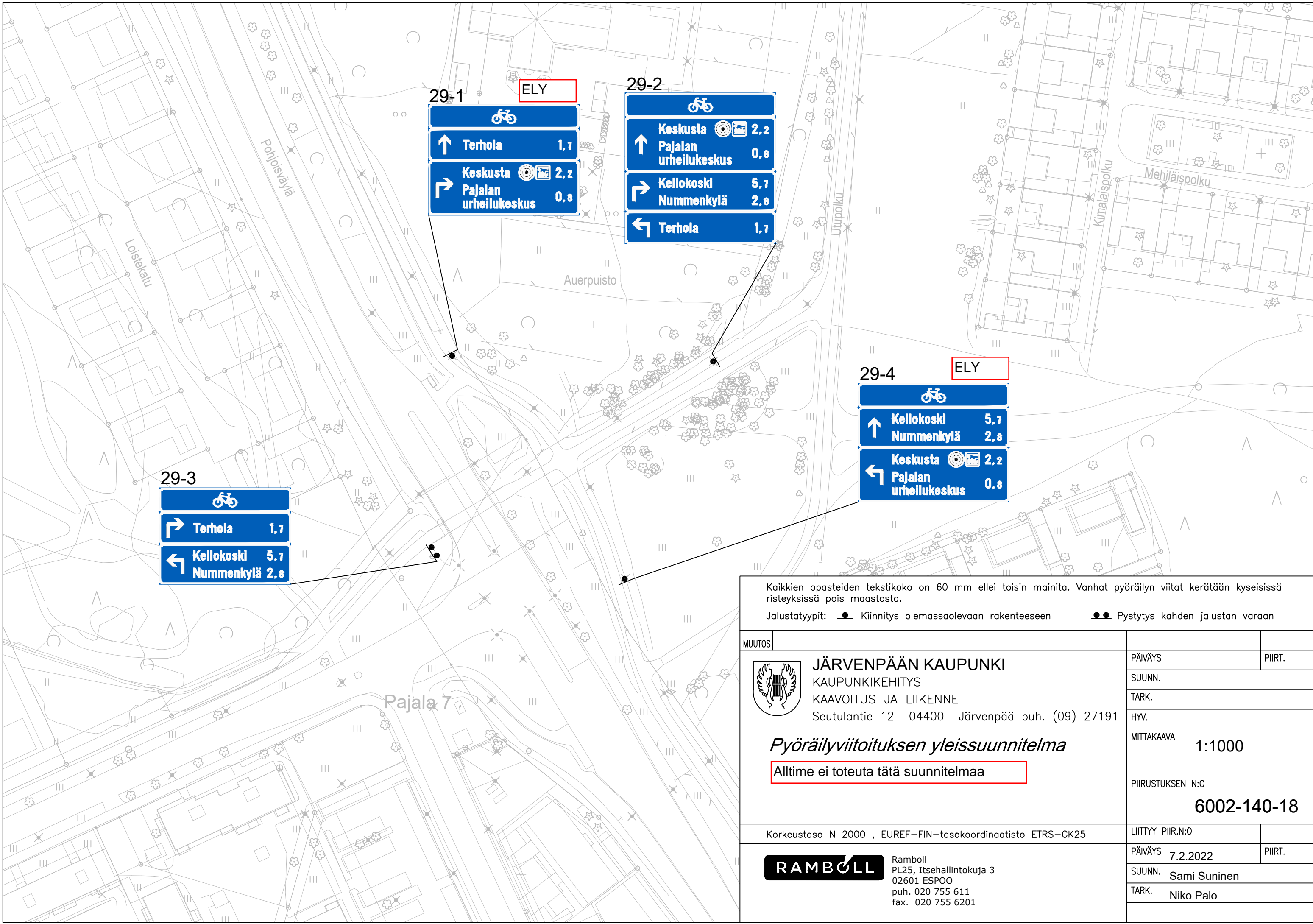


→ Jamppa 1,2
Saunakallio  0,5

Kaikkien opasteiden tekstikoko on 60 mm ellei toisin mainita. Vanhat pyöräilyn viitat kerätään kyseisissä risteyksissä pois maastosta.

Jalustatyyppit: ● Kiinnitys olemassaolevaan rakenteeseen ●● Pystytys kahden jalustan varaan

MUUTOS		
 JÄRVENPÄÄN KAUPUNKI KAUPUNKIKEHITYS KAAVOITUS JA LIIKENNE Seutulantie 12 04400 Järvenpää puh. (09) 27191	PÄIVÄYS	PIIRT.
	SUUNN.	
	TARK.	
	HYV.	
Pyöräilyviitoituksen yleissuunnitelma <div style="border: 1px solid red; padding: 2px; display: inline-block;">Alltime ei toteuta tätä suunnitelmaa</div>	MITTAKAAVA	1:1000
	PIIRUSTUKSEN N:O	6002-140-17
Korkeustaso N 2000 , EUREF-FIN-tasokoordinaatisto ETRS-GK25	LIITTY PIIR.N:O	
 Ramboll PL25, Itsehallintokuja 3 02601 ESPOO puh. 020 755 611 fax. 020 755 6201	PÄIVÄYS	7.2.2022 PIIRT.
	SUUNN.	Sami Suninen
	TARK.	Niko Palo



29-1 ELY

↑ Terhola 1,7

↗ Keskusta 2,2

↘ Pajalan urheilukeskus 0,8

29-2

↑ Keskusta 2,2

↑ Pajalan urheilukeskus 0,8

↗ Kellokoski 5,7

↘ Nummenkylä 2,8

← Terhola 1,7

29-3

↗ Terhola 1,7

← Kellokoski 5,7

↘ Nummenkylä 2,8

29-4 ELY

↑ Kellokoski 5,7

↑ Nummenkylä 2,8

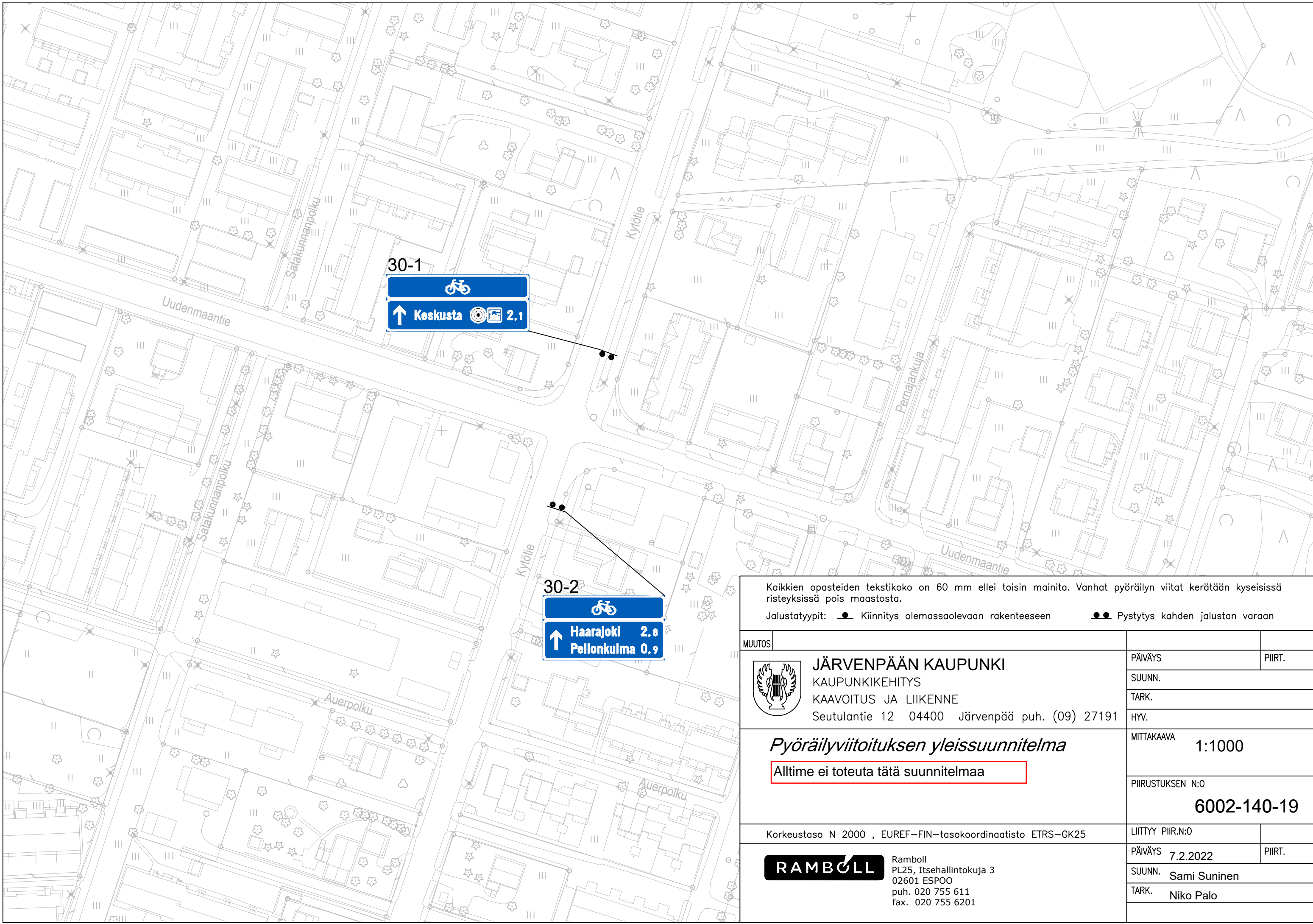
← Keskusta 2,2

↘ Pajalan urheilukeskus 0,8

Kaikkien opasteiden tekstikoko on 60 mm ellei toisin mainita. Vanhat pyöräilyn viitat kerätään kyseisissä risteyksissä pois maastosta.

Jalustatyyppit: ● Kiinnitys olemassaolevaan rakenteeseen ●● Pystytys kahden jalustan varaan

MUUTOS			
 JÄRVENPÄÄN KAUPUNKI KAUPUNKIKEHITYS KAAVOITUS JA LIIKENNE Seutulantie 12 04400 Järvenpää puh. (09) 27191		PÄIVÄYS	PIIRT.
		SUUNN.	
		TARK.	
		HYV.	
Pyöräilyviitoituksen yleissuunnitelma Alltime ei toteuta tätä suunnitelmaa		MITTAKAAVA	1:1000
		PIIRUSTUKSEN N:O	6002-140-18
Korkeustaso N 2000 , EUREF-FIN-tasokoordinaatisto ETRS-GK25		LIITTY PIIR.N:O	
 Ramboll PL25, Itsehallintokuja 3 02601 ESPOO puh. 020 755 611 fax. 020 755 6201		PÄIVÄYS	PIIRT.
		SUUNN.	Sami Suninen
		TARK.	Niko Palo




30-1

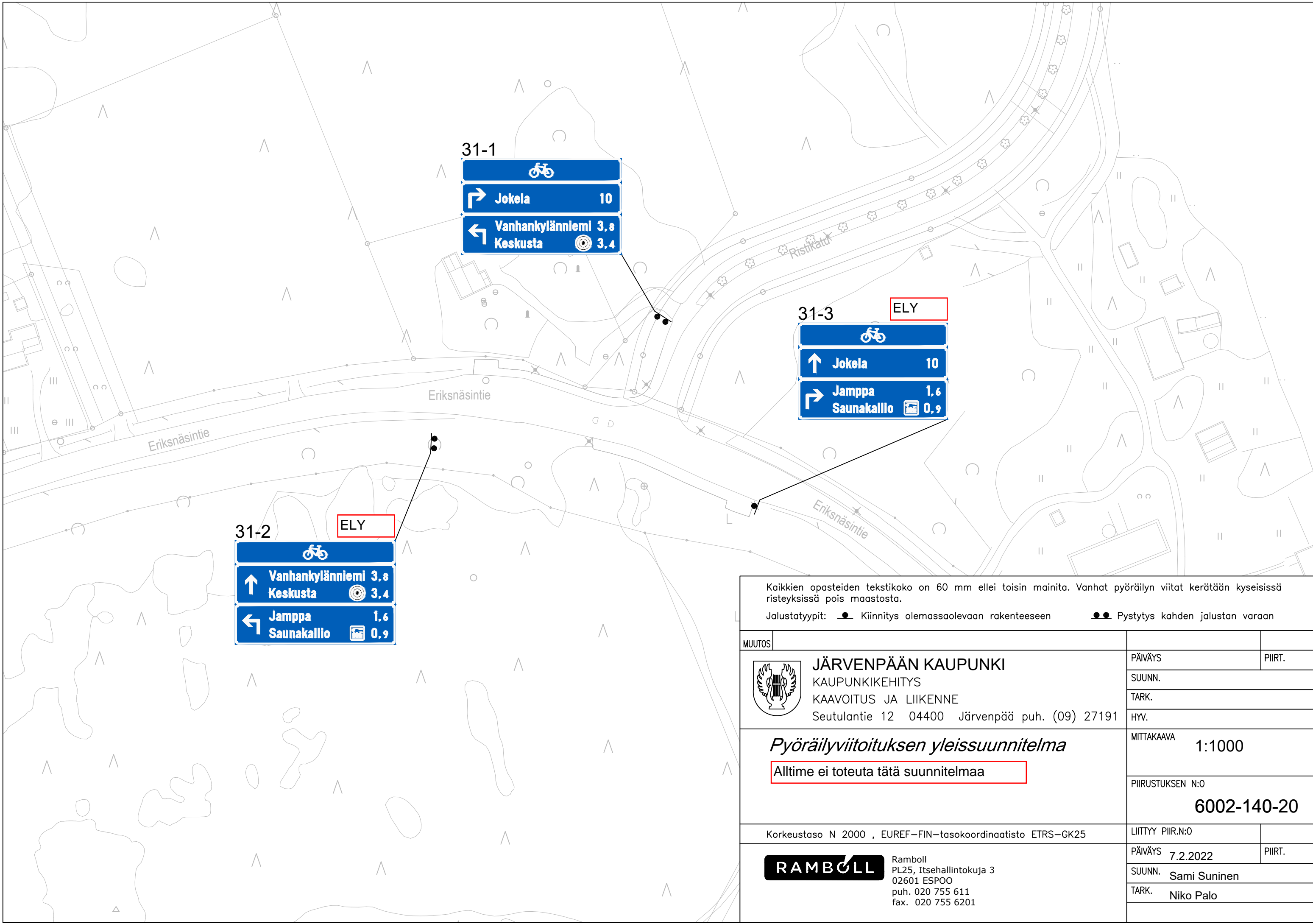
 ↑ Keskusta 2,1

30-2

 ↑ Haarajoki 2,8
 Pellonkulma 0,9

Kaikkien opasteiden tekstikoko on 60 mm ellei toisin mainita. Vanhat pyöräilyn viitat kerätään kyseisissä risteyksissä pois maastosta.
 Jalustatyyppit: ● Kiinnitys olemassaolevaan rakenteeseen ●● Pystytys kahden jalustan varaan

MUUTOS		PÄIVÄYS	PIIRT.
 JÄRVENPÄÄN KAUPUNKI KAUPUNKIKEHITYS KAAVOITUS JA LIIKENNE Seutulantie 12 04400 Järvenpää puh. (09) 27191		SUUNN.	
		TARK.	
		HYV.	
<i>Pyöräilyviitoituksen yleissuunnitelma</i> <div style="border: 1px solid red; padding: 2px; display: inline-block;">Alltime ei toteuta tätä suunnitelmaa</div>		MITTAKAAVA	1:1000
		PIIRUSTUKSEN N:O	6002-140-19
Korkeustaso N 2000 , EUREF-FIN-tasokoordinaatisto ETRS-GK25		LIITTY PIIR.N:O	
 Ramboll PL25, Itsehallintokuja 3 02601 ESPOO puh. 020 755 611 fax. 020 755 6201		PÄIVÄYS	7.2.2022 PIIRT.
		SUUNN.	Sami Suninen
		TARK.	Niko Palo




31-1






 **Jokela 10**

 **Vanhankylänniemi 3,8**
Keskusta  3,4


31-3 ELY







 **Jokela 10**

 **Jamppa 1,6**
Saunakallo  0,9

31-2 ELY




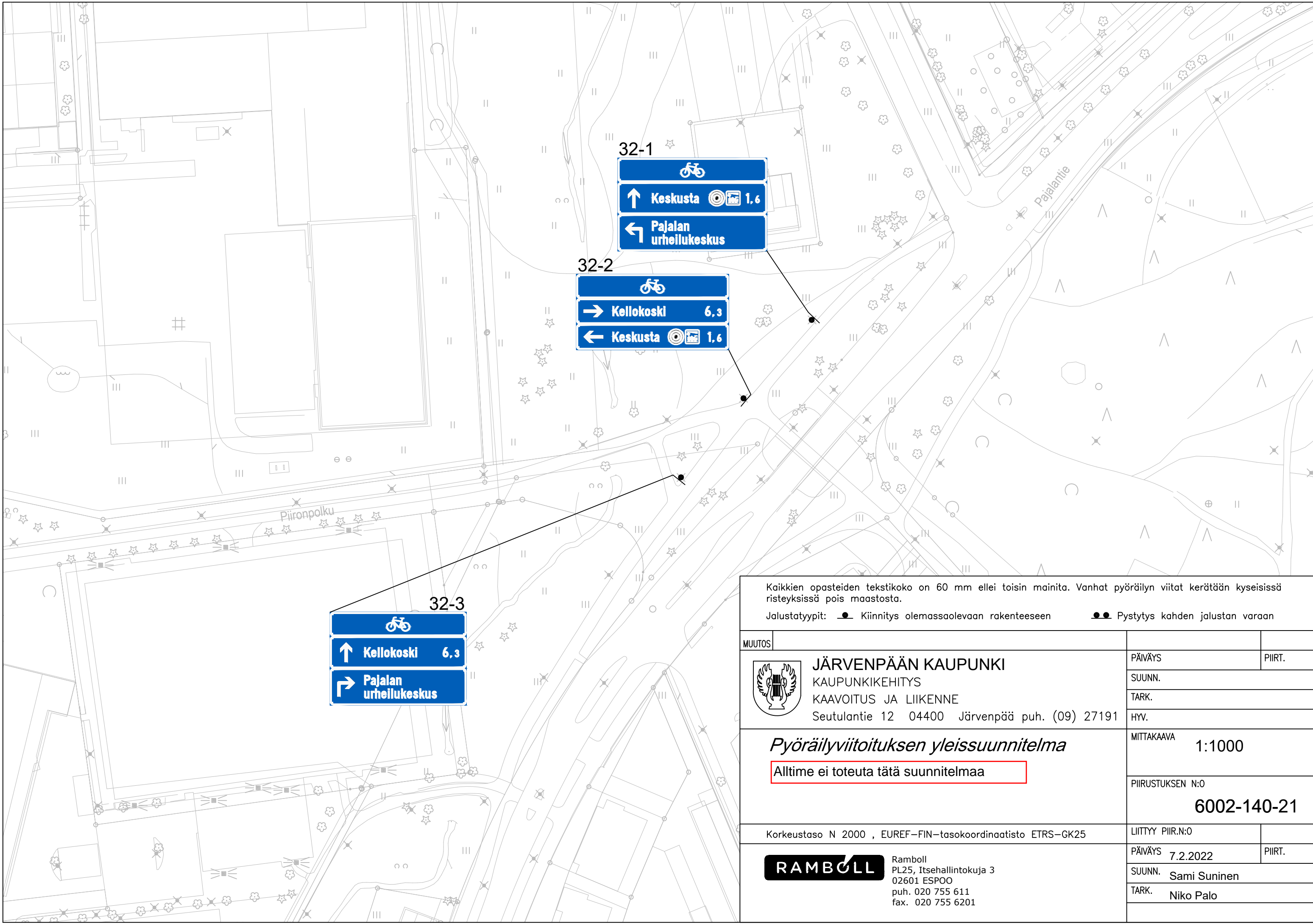
 **Vanhankylänniemi 3,8**
Keskusta  3,4

 **Jamppa 1,6**
Saunakallo  0,9

Kaikkien opasteiden tekstikoko on 60 mm ellei toisin mainita. Vanhat pyöräilyn viitat kerätään kyseisissä risteyksissä pois maastosta.

Jalustatyyppit: ● Kiinnitys olemassaolevaan rakenteeseen ●● Pystytys kahden jalustan varaan

MUUTOS			
 JÄRVENPÄÄN KAUPUNKI KAUPUNKIKEHITYS KAAVOITUS JA LIIKENNE Seutulantie 12 04400 Järvenpää puh. (09) 27191	PÄIVÄYS	PIIRT.	
	SUUNN.		
	TARK.		
	HYV.		
<i>Pyöräilyviitoituksen yleissuunnitelma</i> Alltime ei toteuta tätä suunnitelmaa		MITTAKAAVA	1:1000
		PIIRUSTUKSEN N:O	6002-140-20
Korkeustaso N 2000 , EUREF-FIN-tasokoordinaatisto ETRS-GK25		LIITTY PIIR.N:O	
 Ramboll PL25, Itsehallintokuja 3 02601 ESPOO puh. 020 755 611 fax. 020 755 6201	PÄIVÄYS	7.2.2022	PIIRT.
	SUUNN.	Sami Suninen	
	TARK.	Niko Palo	



32-1

↑ Keskusta 1.6

← Pajalan urheilukeskus

32-2

→ Kellokoski 6.3

← Keskusta 1.6

32-3

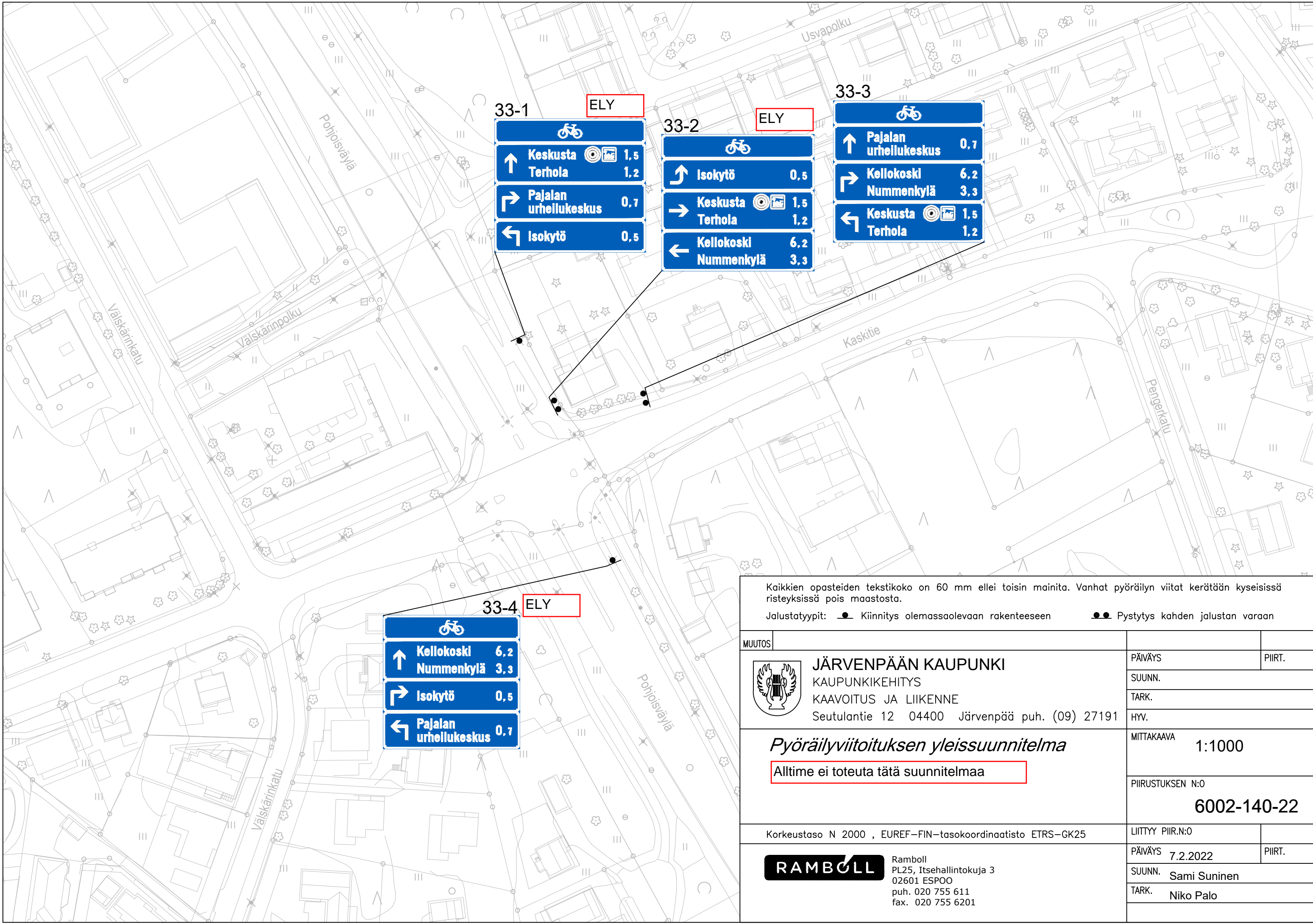
↑ Kellokoski 6.3

→ Pajalan urheilukeskus

Kaikkien opasteiden tekstikoko on 60 mm ellei toisin mainita. Vanhat pyöräilyn viitat kerätään kyseisissä risteyksissä pois maastosta.

Jalustatyyppit: ● Kiinnitys olemassaolevaan rakenteeseen ●● Pystytys kahden jalustan varaan

MUUTOS			
JÄRVENPÄÄN KAUPUNKI KAUPUNKIKEHITYS KAAVOITUS JA LIIKENNE Seutulantie 12 04400 Järvenpää puh. (09) 27191	PÄIVÄYS	PIIRT.	
	SUUNN.		
	TARK.		
Pyöräilyviitoituksen yleissuunnitelma Alltime ei toteuta tätä suunnitelmaa		MITTAKAAVA	1:1000
		PIIRUSTUKSEN N:O	6002-140-21
Korkeustaso N 2000 , EUREF-FIN-tasokoordinaatisto ETRS-GK25		LIITTY PIIR.N:O	
Ramboll PL25, Itsehallintokuja 3 02601 ESPOO puh. 020 755 611 fax. 020 755 6201	PÄIVÄYS	7.2.2022	PIIRT.
	SUUNN.	Sami Suninen	
	TARK.	Niko Palo	



33-1 ELY

- ↑ Keskusta 1,5
- ↑ Terhola 1,2
- Pajalan urheilukeskus 0,7
- ← Isokytö 0,5

33-2 ELY

- ↑ Isokytö 0,5
- Keskusta 1,5
- Terhola 1,2
- ← Kellokoski 6,2
- ← Nummenkylä 3,3

33-3

- ↑ Pajalan urheilukeskus 0,7
- Kellokoski 6,2
- Nummenkylä 3,3
- ← Keskusta 1,5
- ← Terhola 1,2

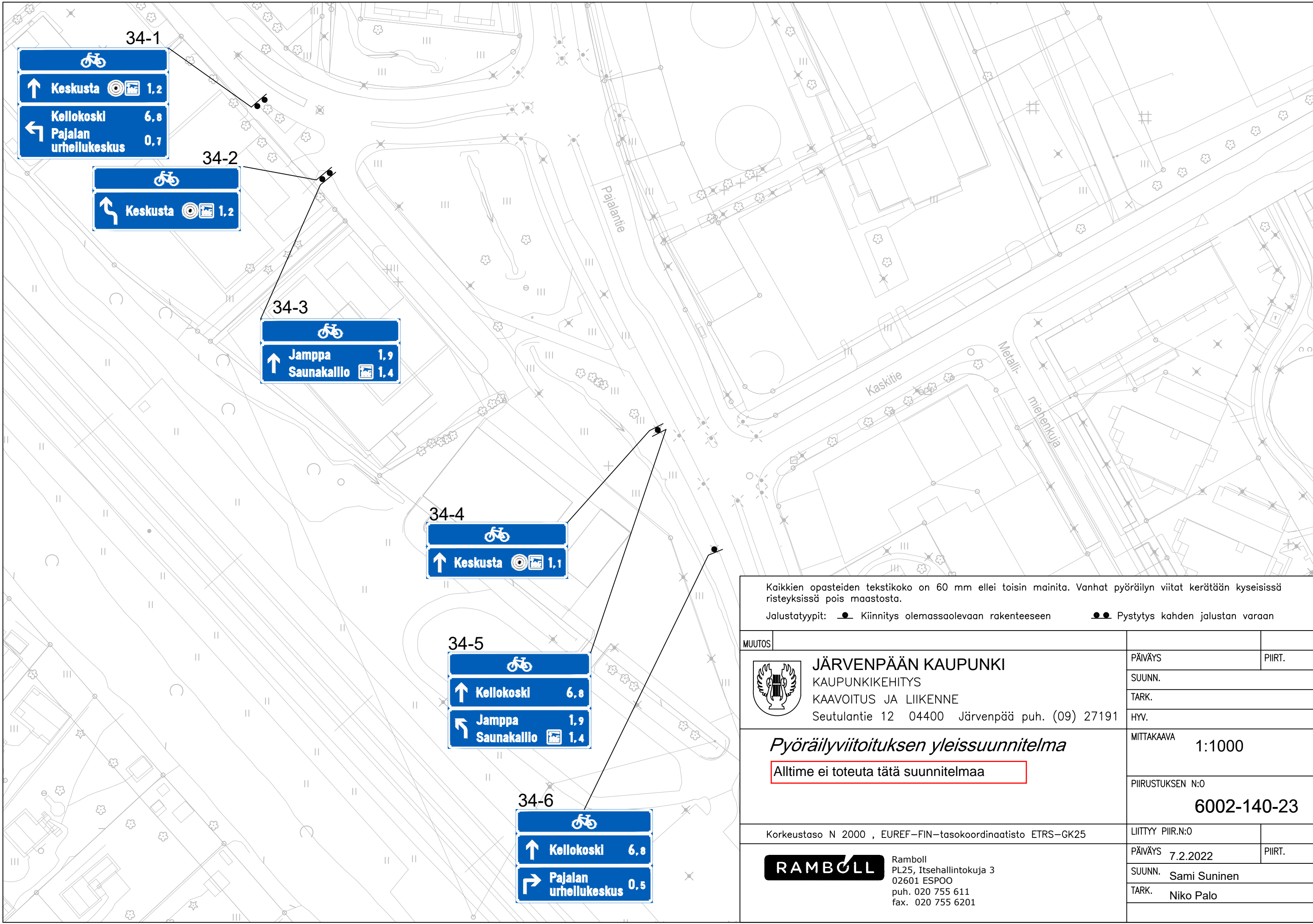
33-4 ELY

- ↑ Kellokoski 6,2
- ↑ Nummenkylä 3,3
- Isokytö 0,5
- ← Pajalan urheilukeskus 0,7

Kaikkien opasteiden tekstikoko on 60 mm ellei toisin mainita. Vanhat pyöräilyn viitat kerätään kyseisissä risteyksissä pois maastosta.


Jalustatyyppit: ● Kiinnitys olemassaolevaan rakenteeseen ●● Pystytys kahden jalustan varaan

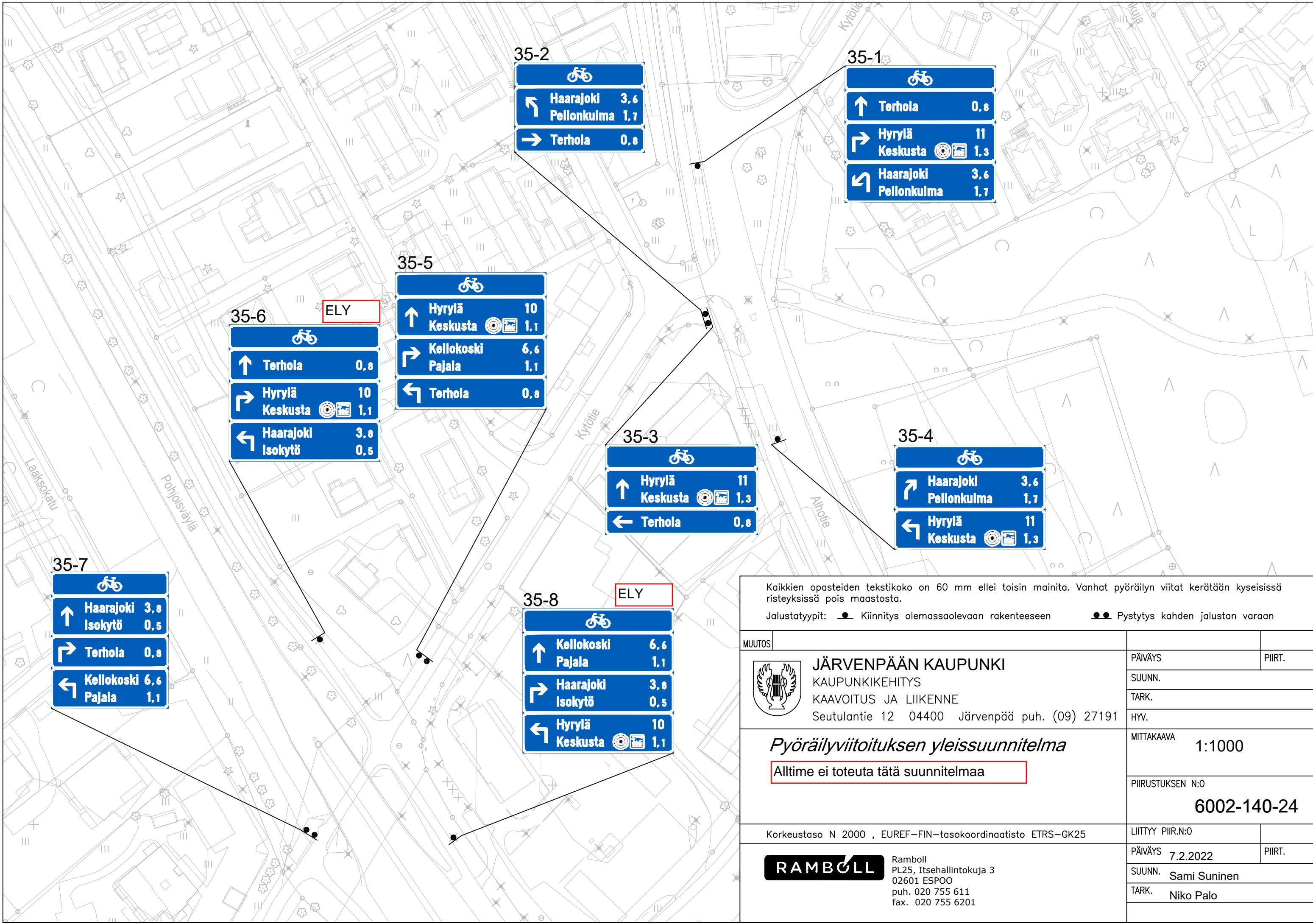
JÄRVENPÄÄN KAUPUNKI KAUPUNKIKEHITYS KAAVOITUS JA LIIKENNE Seutulantie 12 04400 Järvenpää puh. (09) 27191		PÄIVÄYS SUUNN. TARK. HYV.	PIIRT.
Pyöräilyviitoituksen yleissuunnitelma Alltime ei toteuta tätä suunnitelmaa		MITTAKAAVA 1:1000	
Korkeustaso N 2000 , EUREF-FIN-tasokoordinaatisto ETRS-GK25		PIIRUSTUKSEN N:O 6002-140-22	
RAMBOLL Ramboll PL25, Itsehallintokuja 3 02601 ESPOO puh. 020 755 611 fax. 020 755 6201		LIITTY PIIR.N:O PÄIVÄYS 7.2.2022 SUUNN. Sami Suninen TARK. Niko Palo	PIIRT.



Kaikkien opasteiden tekstikoko on 60 mm ellei toisin mainita. Vanhat pyöräilyn viitat kerätään kyseisissä risteyksissä pois maastosta.

Jalustatyyppit: ● Kiinnitys olemassaolevaan rakenteeseen ●● Pystytys kahden jalustan varaan

MUUTOS  JÄRVENPÄÄN KAUPUNKI KAUPUNKIKEHITYS KAAVOITUS JA LIIKENNE Seutulantie 12 04400 Järvenpää puh. (09) 27191		PÄIVÄYS SUUNN. TARK. HYV.	PIIRT.
Pyöräilyviitoituksen yleissuunnitelma <div style="border: 1px solid red; padding: 2px; display: inline-block;">Alltime ei toteuta tätä suunnitelmaa</div>		MITTAKAAVA 1:1000	PIIRUSTUKSEN N:O 6002-140-23
Korkeustaso N 2000 , EUREF-FIN-tasokoordinaatisto ETRS-GK25		LIITTY PIIR.N:O	
 Ramboll PL25, Itsehallintokuja 3 02601 ESPOO puh. 020 755 611 fax. 020 755 6201		PÄIVÄYS SUUNN. TARK.	7.2.2022 Sami Suninen Niko Palo



35-2

↩ Haarajoki 3,6
Pellonkulma 1,7

→ Terhola 0,8

35-1

↑ Terhola 0,8

↪ Hyrylä 11
Keskusta 1,3

↩ Haarajoki 3,6
Pellonkulma 1,7

35-5

↑ Hyrylä 10
Keskusta 1,1

↪ Kellokoski 6,6
Pajala 1,1

↩ Terhola 0,8

35-6 ELY

↑ Terhola 0,8

↪ Hyrylä 10
Keskusta 1,1

↩ Haarajoki 3,8
Isokytö 0,5

35-3

↑ Hyrylä 11
Keskusta 1,3

← Terhola 0,8

35-4

↪ Haarajoki 3,6
Pellonkulma 1,7

↩ Hyrylä 11
Keskusta 1,3

35-7

↑ Haarajoki 3,8
Isokytö 0,5

↪ Terhola 0,8

↩ Kellokoski 6,6
Pajala 1,1

35-8 ELY

↑ Kellokoski 6,6
Pajala 1,1

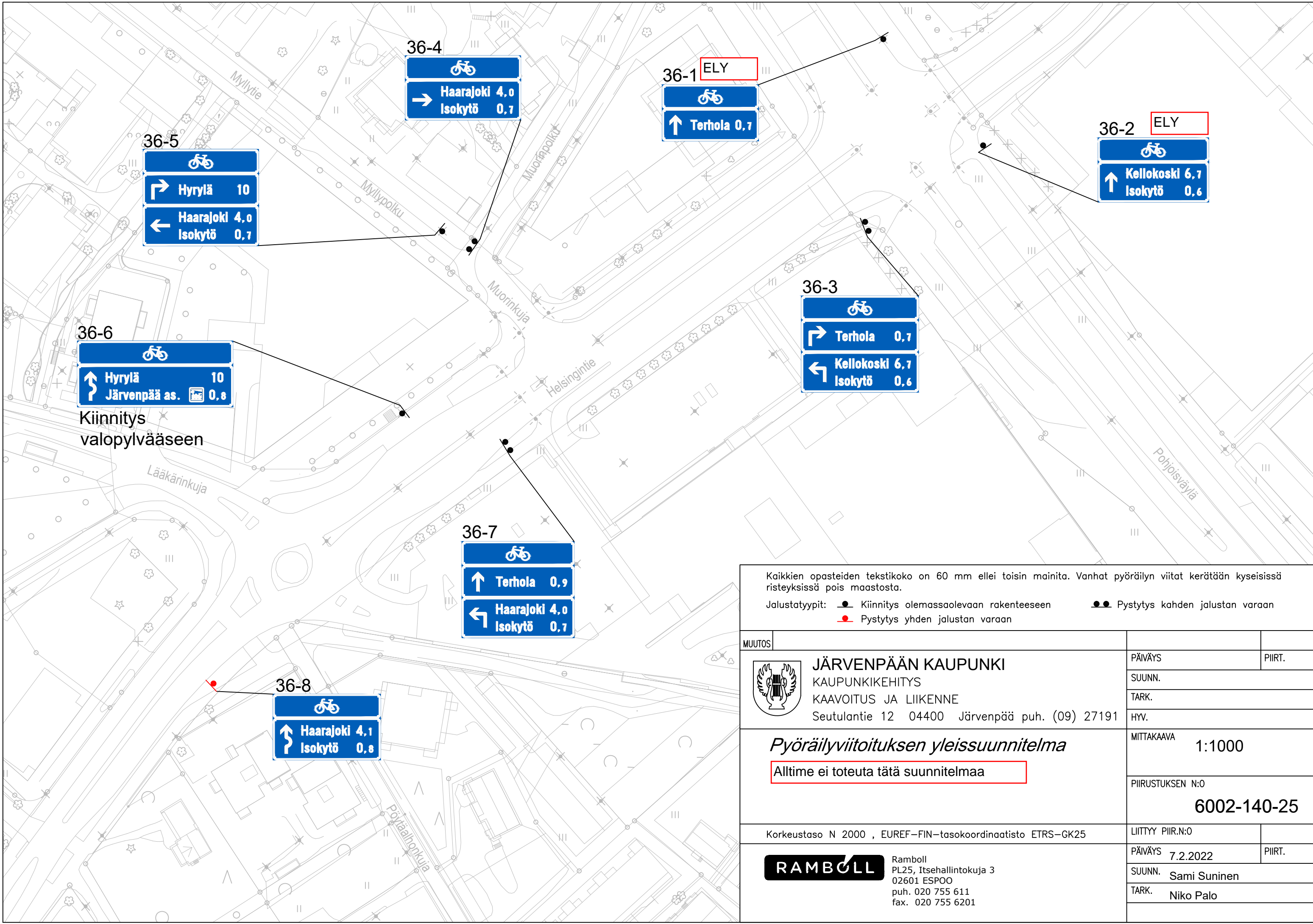
↪ Haarajoki 3,8
Isokytö 0,5

↩ Hyrylä 10
Keskusta 1,1

Kaikkien opasteiden tekstikoko on 60 mm ellei toisin mainita. Vanhat pyöräilyn viitat kerätään kyseisissä risteyksissä pois maastosta.

Jalustatyyppit: ● Kiinnitys olemassaolevaan rakenteeseen ●● Pystytys kahden jalustan varaan

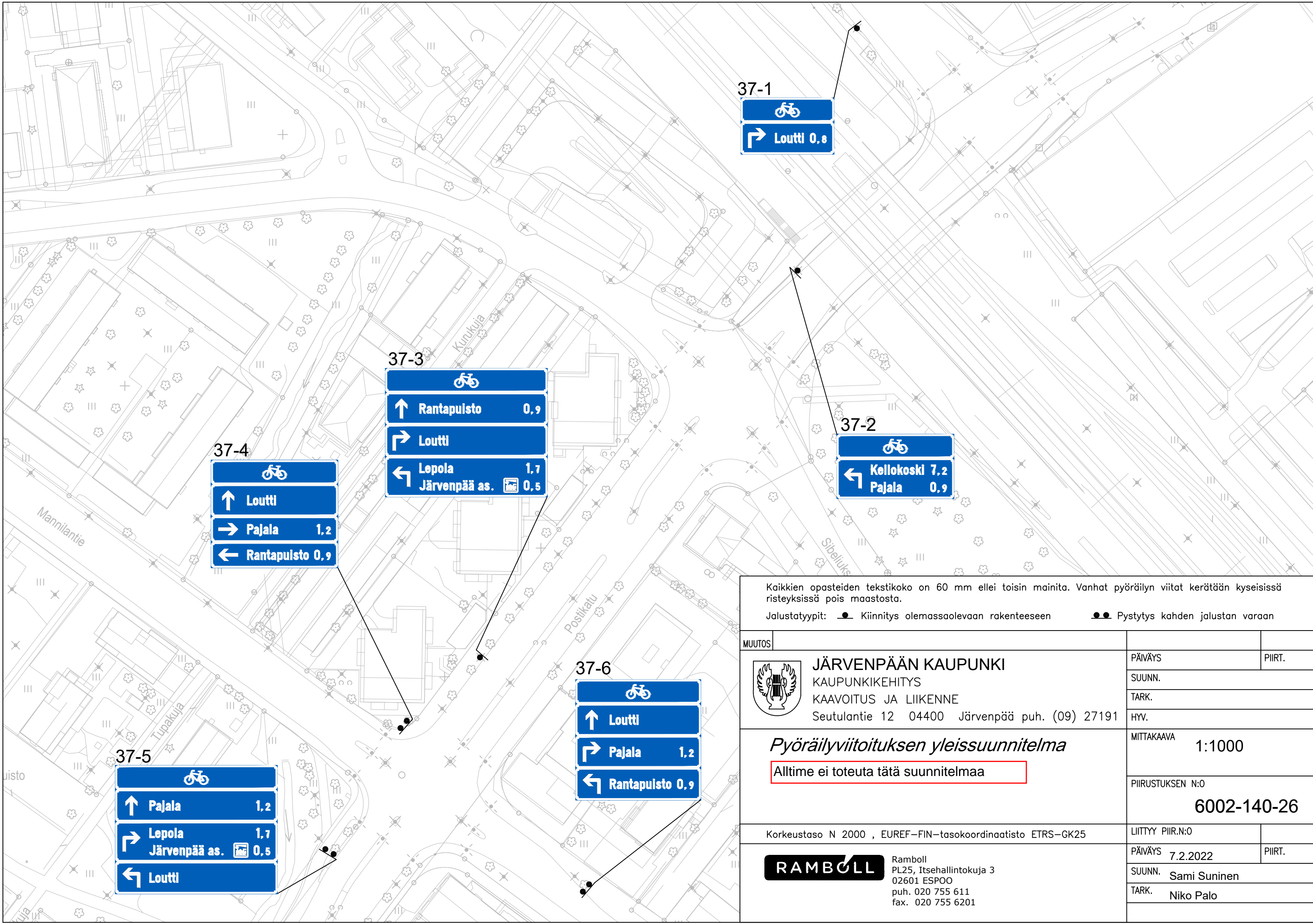
MUUTOS JÄRVENPÄÄN KAUPUNKI KAUPUNKIKEHITYS KAAVOITUS JA LIIKENNE Seutulantie 12 04400 Järvenpää puh. (09) 27191		PÄIVÄYS SUUNN. TARK. HYV.	PIIRT.
Pyöräilyviitoituksen yleissuunnitelma Alltime ei toteuta tätä suunnitelmaa		MITTAKAAVA 1:1000	PIIRUSTUKSEN N:O 6002-140-24
Korkeustaso N 2000 , EUREF-FIN-tasokoordinaatisto ETRS-GK25		LIITTY PIIR.N:O	
Ramboll PL25, Itsehallintokuja 3 02601 ESPOO puh. 020 755 611 fax. 020 755 6201		PÄIVÄYS SUUNN. TARK.	PIIRT. Sami Suninen Niko Palo





Kaikkien opasteiden tekstikoko on 60 mm ellei toisin mainita. Vanhat pyöräilyn viitat kerätään kyseisissä risteyksissä pois maastosta.

Jalustatypit: ● Kiinnitys olemassaolevaan rakenteeseen ●● Pystytys kahden jalustan varaan
 ● Pystytys yhden jalustan varaan







MUUTOS			
JÄRVENPÄÄN KAUPUNKI KAUPUNKIKEHITYS KAAVOITUS JA LIIKENNE Seutulantie 12 04400 Järvenpää puh. (09) 27191	PÄIVÄYS	PIIRT.	
	SUUNN.		
	TARK.		
	HYV.		
Pyöräilyviitoituksen yleissuunnitelma Alltime ei toteuta tätä suunnitelmaa		MITTAKAAVA	1:1000
		PIIRUSTUKSEN N:O	6002-140-25
Korkeustaso N 2000 , EUREF-FIN-tasokoordinaatisto ETRS-GK25		LIITTY PIIR.N:O	
Ramboll PL25, Itsehallintokuja 3 02601 ESPOO puh. 020 755 611 fax. 020 755 6201	PÄIVÄYS	7.2.2022	PIIRT.
	SUUNN.	Sami Suninen	
	TARK.	Niko Palo	







37-1

 Loutti 0,8




37-2

 Kellokoski 7,2
 Pajala 0,9

37-3

 Rantapuisto 0,9
 Loutti
 Lepola 1,7
 Järvenpää as.  0,5

37-4

 Loutti
 Pajala 1,2
 Rantapuisto 0,9

37-5


 Pajala 1,2
 Lepola 1,7
 Järvenpää as.  0,5
 Loutti

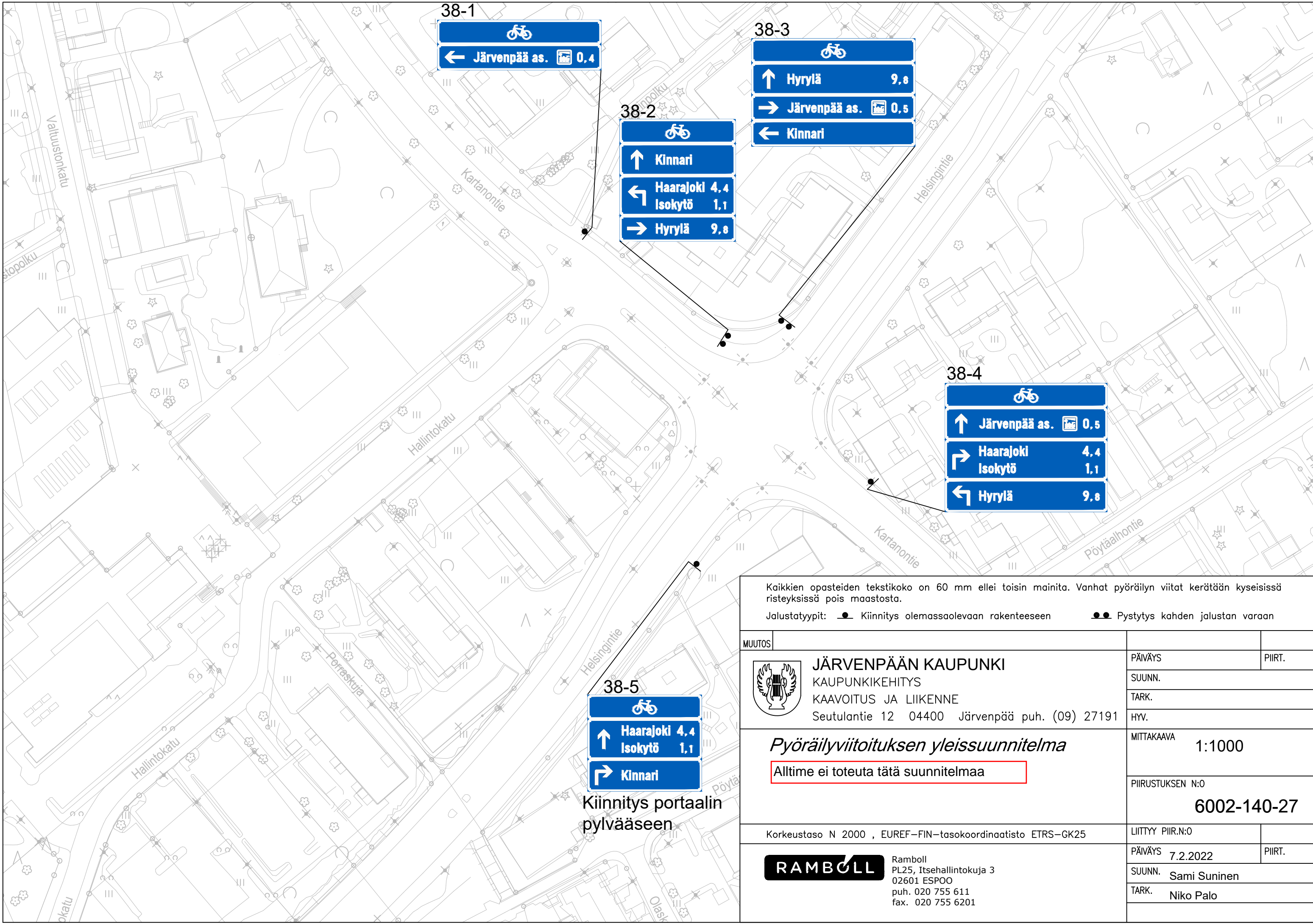
37-6

 Loutti
 Pajala 1,2
 Rantapuisto 0,9

Kaikkien opasteiden tekstikoko on 60 mm ellei toisin mainita. Vanhat pyöräilyn viitat kerätään kyseisissä risteyksissä pois maastosta.

Jalustatyyppit: ● Kiinnitys olemassaolevaan rakenteeseen ●● Pystytys kahden jalustan varaan

MUUTOS			
 JÄRVENPÄÄN KAUPUNKI KAUPUNKIKEHITYS KAAVOITUS JA LIIKENNE Seutulantie 12 04400 Järvenpää puh. (09) 27191	PÄIVÄYS	PIIRT.	
	SUUNN.		
	TARK.		
Pyöräilyviitoituksen yleissuunnitelma <div style="border: 1px solid red; padding: 2px; display: inline-block;">Alltime ei toteuta tätä suunnitelmaa</div>		MITTAKAAVA	1:1000
		PIIRUSTUKSEN N:O	6002-140-26
Korkeustaso N 2000 , EUREF-FIN-tasokoordinaatisto ETRS-GK25		LIITTY PIIR.N:O	
 Ramboll PL25, Itsehallintokuja 3 02601 ESPOO puh. 020 755 611 fax. 020 755 6201	PÄIVÄYS	7.2.2022	PIIRT.
	SUUNN.	Sami Suninen	
	TARK.	Niko Palo	



38-1
 ← Järvenpää as. 0,4

38-3
 ↑ Hyrylä 9,8
 → Järvenpää as. 0,5
 ← Kinnari

38-2
 ↑ Kinnari
 ↙ Haarajoki 4,4
 Isokytö 1,1
 → Hyrylä 9,8

38-4
 ↑ Järvenpää as. 0,5
 ↗ Haarajoki 4,4
 Isokytö 1,1
 ↖ Hyrylä 9,8

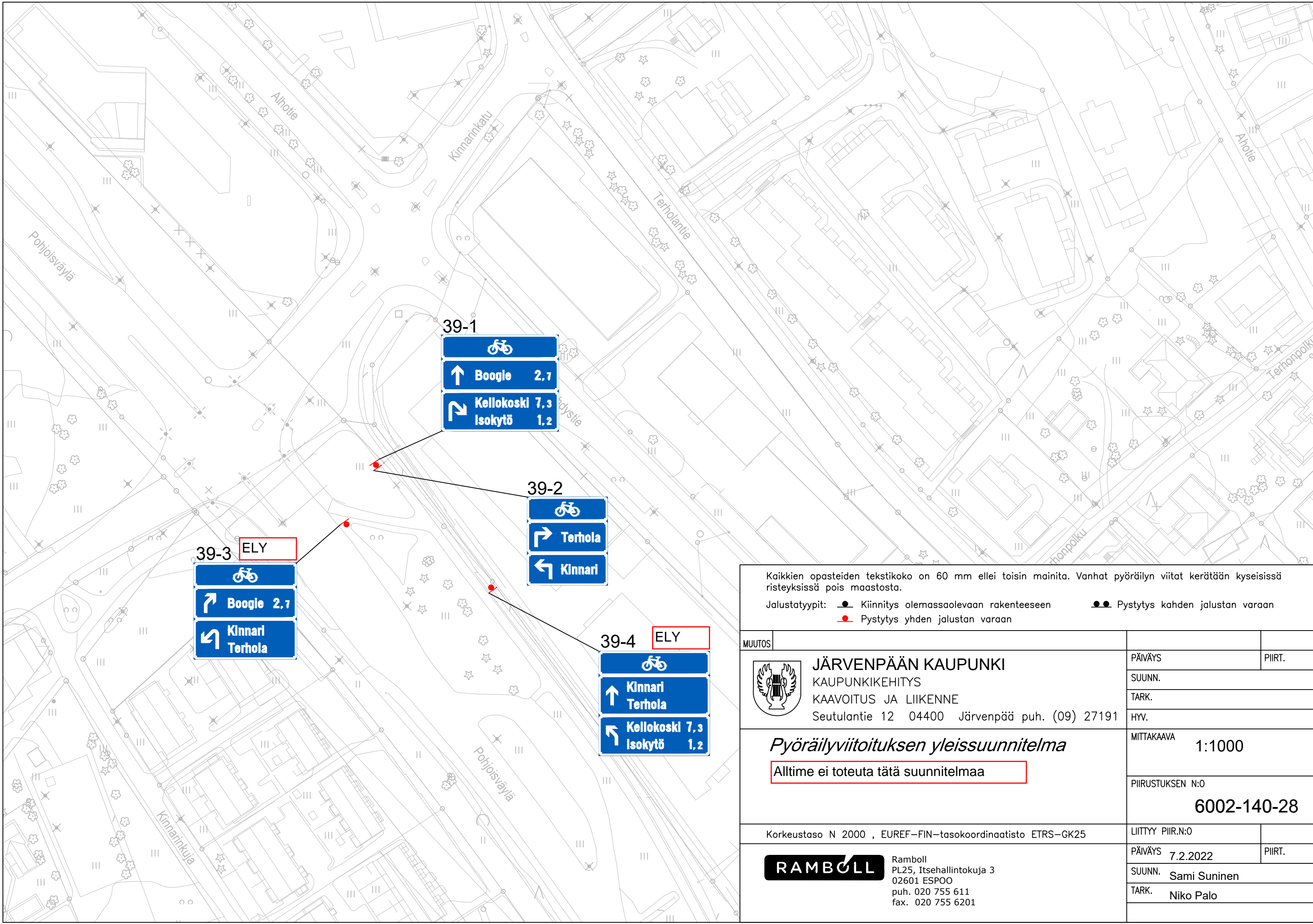
38-5
 ↑ Haarajoki 4,4
 Isokytö 1,1
 ↗ Kinnari

Kiinnitys portaalin pylvääseen

Kaikkien opasteiden tekstikoko on 60 mm ellei toisin mainita. Vanhat pyöräilyn viitat kerätään kyseisissä risteyksissä pois maastosta.


Jalustatyyppit: ● Kiinnitys olemassaolevaan rakenteeseen ●● Pystytys kahden jalustan varaan

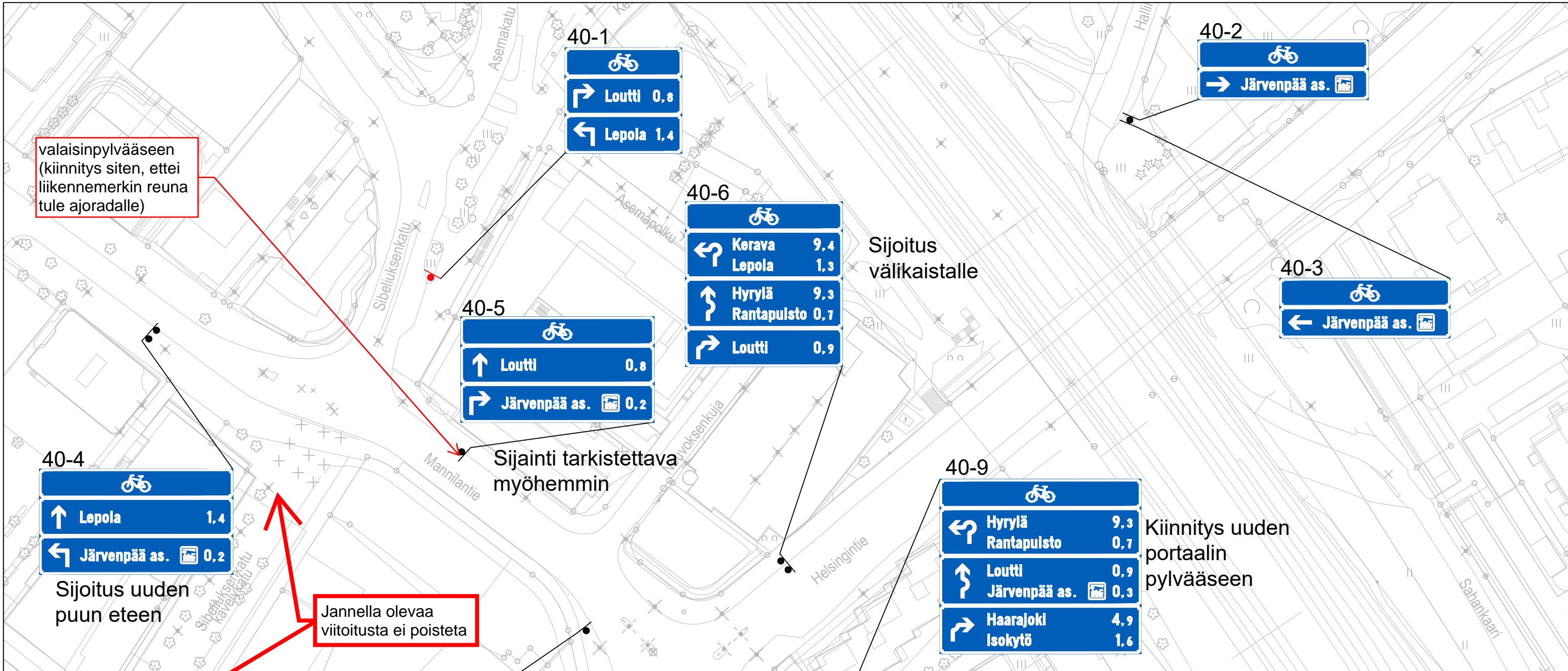
MUUTOS			
JÄRVENPÄÄN KAUPUNKI KAUPUNKIKEHITYS KAAVOITUS JA LIIKENNE Seutulantie 12 04400 Järvenpää puh. (09) 27191	PÄIVÄYS	PIIRT.	
	SUUNN.		
	TARK.		
	HYV.		
Pyöräilyviitoituksen yleissuunnitelma Alltime ei toteuta tätä suunnitelmaa		MITTAKAAVA	1:1000
		PIIRUSTUKSEN N:O	6002-140-27
Korkeustaso N 2000 , EUREF-FIN-tasokoordinaatisto ETRS-GK25		LIITTY PIIR.N:O	
Ramboll PL25, Itsehallintokuja 3 02601 ESPOO puh. 020 755 611 fax. 020 755 6201	PÄIVÄYS	7.2.2022	PIIRT.
	SUUNN.	Sami Suninen	
	TARK.	Niko Palo	



Kaikkien opasteiden tekstikoko on 60 mm ellei toisin mainita. Vanhat pyöräilyn viitat kerätään kyseisissä risteyksissä pois maastosta.

Jalustatyytit: ● Kiinnitys olemassaolevaan rakenteeseen ●● Pystytys kahden jalustan varaan
 ● Pystytys yhden jalustan varaan

MUUTOS			
 JÄRVENPÄÄN KAUPUNKI KAUPUNKIKEHITYS KAAVOITUS JA LIIKENNE Seutulantie 12 04400 Järvenpää puh. (09) 27191	PÄIVÄYS	PIIRT.	
	SUUNN.		
	TARK.		
	HYV.		
Pyöräilyviitoituksen yleissuunnitelma Alltime ei toteuta tätä suunnitelmaa		MITTAKAAVA	1:1000
		PIIRUSTUKSEN N:O	6002-140-28
Korkeustaso N 2000 , EUREF-FIN-tasokoordinaatisto ETRS-GK25		LIITTY PIIR.N:O	
 Ramboll PL25, Itsehallintokuja 3 02601 ESPOO puh. 020 755 611 fax. 020 755 6201	PÄIVÄYS	7.2.2022	PIIRT.
	SUUNN.	Sami Suninen	
	TARK.	Niko Palo	



valaisinpylvääseen
(kiinnitys siten, ettei liikennemerkin reuna tule ajoradalle)

Jannella olevaa viitoitusta ei poisteta

40-4
Sijoitus uuden puun eteen

40-5
Sijainti tarkistettava myöhemmin

Sijoitus välikaistalle

40-9
Kiinnitys uuden portaalin pylvääseen

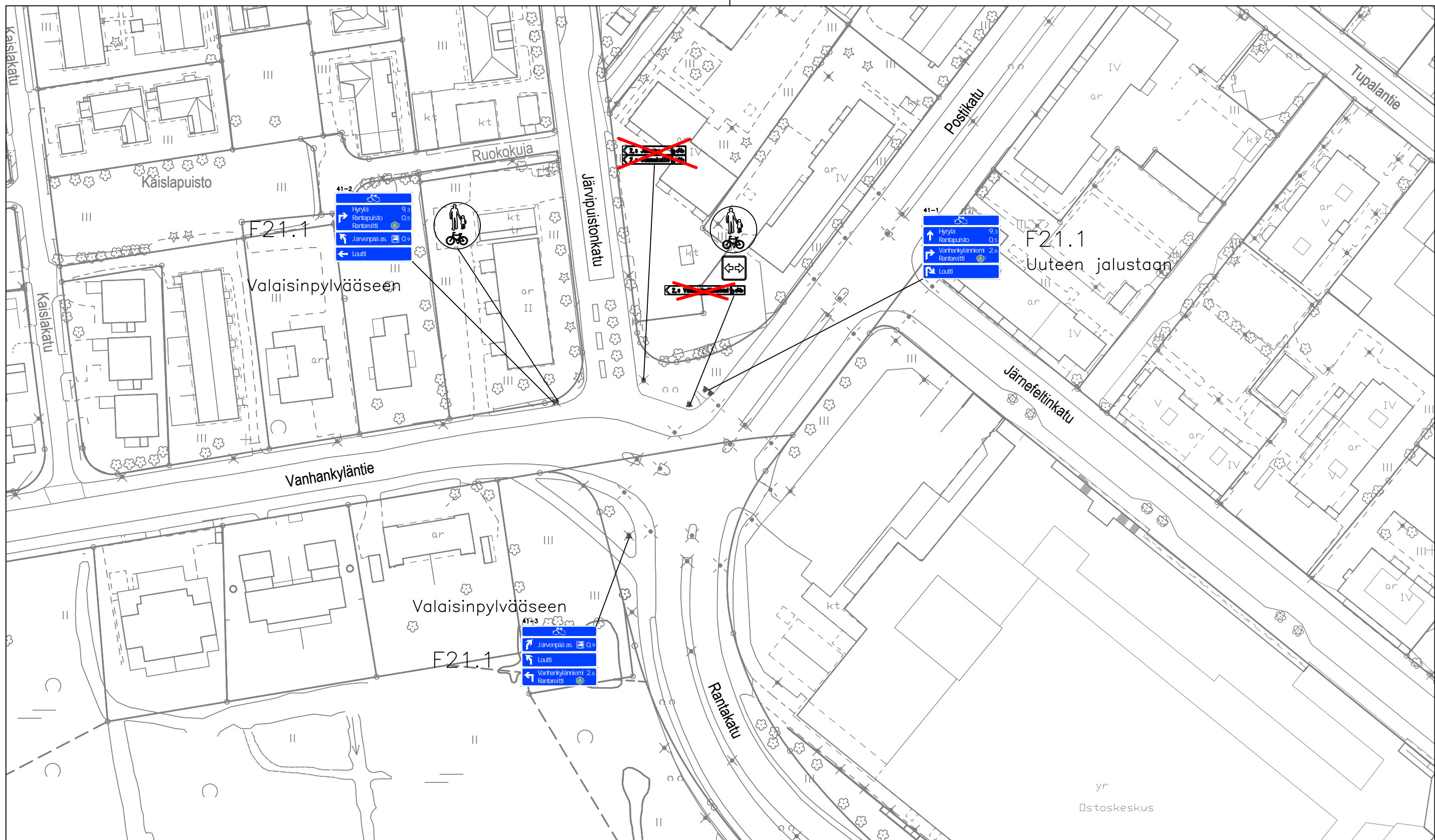
Kiinnitys uuden portaalin pylvääseen

Kiinnitys uuden portaalin pylvääseen

Kaikkien opasteiden tekstikoko on 60 mm ellei toisin mainita.

Jalustatyyppit: ● Kiinnitys olemassaolevaan rakenteeseen ●● Pystytys kahden jalustan varaan
● Pystytys yhden jalustan varaan

MUUTOS			
JÄRVENPÄÄN KAUPUNKI KAUPUNKIKEHITYS KAAVOITUS JA LIIKENNE Seutulantie 12 04400 Järvenpää puh. (09) 27191	PÄIVÄYS	PIIRT.	
	SUUNN.		
	TARK.		
	HYV.		
Pyöräilyviitoituksen yleissuunnitelma Alltime ei toteuta tätä suunnitelmaa		MITTAKAAVA	1:1000
		PIIRUSTUKSEN N:O	6002-140-29
Korkeustaso N 2000 , EUREF-FIN-tasokoordinaatisto ETRS-GK25		LIITTY PIIR.N:O	
Ramboll PL25, Itsehallintokuja 3 02601 ESPOO puh. 020 755 611 fax. 020 755 6201	PÄIVÄYS	7.2.2022	PIIRT.
	SUUNN.	Sami Suninen	
	TARK.	Niko Palo	



Alltime ei toteuta tätä suunnitelmaa

MUUTOS



JÄRVENPÄÄN KAUPUNKI

KAUPUNKIKEHITYS
KAAVOITUS JA LIIKENNE

Sibeliuksenkatu 8 04401 Järvenpää puh. (09) 27191

*Liikennemerkkisuunnitelma
Pyöräilyviitoitus
Rantareitti, kuva 6/12*

Korkeustaso N 2000 , EUREF-FIN-tasokoordinaatisto ETRS-GK25

PÄIVÄYS 10.1.2023 PIIRT. EKu

SUUNN. Eelis Kuisma

TARK. Mikko Kaukinen

HYV. Timi Veikkolainen


MITTAKAAVA 1:1000


PIIRUSTUKSEN N:O
6002-140-30


LIITTY PIIR.N:O

Opasteen paikka
epätarkka, kantakartta
muuttunut

42-1 ELY



 Pomainen 14
Lemmenlaakso 1,0

 Keskusta 3,7
Terhola 2,0

42-2 ELY




 Keskusta 3,7
Terhola 2,0

 Mikonkorpi 0,6

42-3 ELY



 Pomainen 14
Lemmenlaakso 1,0

 Mikonkorpi 0,6

Kaikkien opasteiden tekstikoko on 60 mm ellei toisin mainita. Vanhat pyöräilyn viitat kerätään kyseisissä risteyksissä pois maastosta.

Jalustatyyppit: ● Kiinnitys olemassaolevaan rakenteeseen ●● Pystytys kahden jalustan varaan

MUUTOS



JÄRVENPÄÄN KAUPUNKI

KAUPUNKIKEHITYS
KAAVOITUS JA LIIKENNE

Seutulantie 12 04400 Järvenpää puh. (09) 27191

PÄIVÄYS PIIRT.

SUUNN.

TARK.

HYV.

Pyöräilyviitoituksen yleissuunnitelma

Alltime ei toteuta tätä suunnitelmaa

MITTAKAAVA 1:1000

PIIRUSTUKSEN N:O

6002-140-31

Korkeustaso N 2000 , EUREF-FIN-tasokoordinaatisto ETRS-GK25

LIITTYY PIIR.N:O

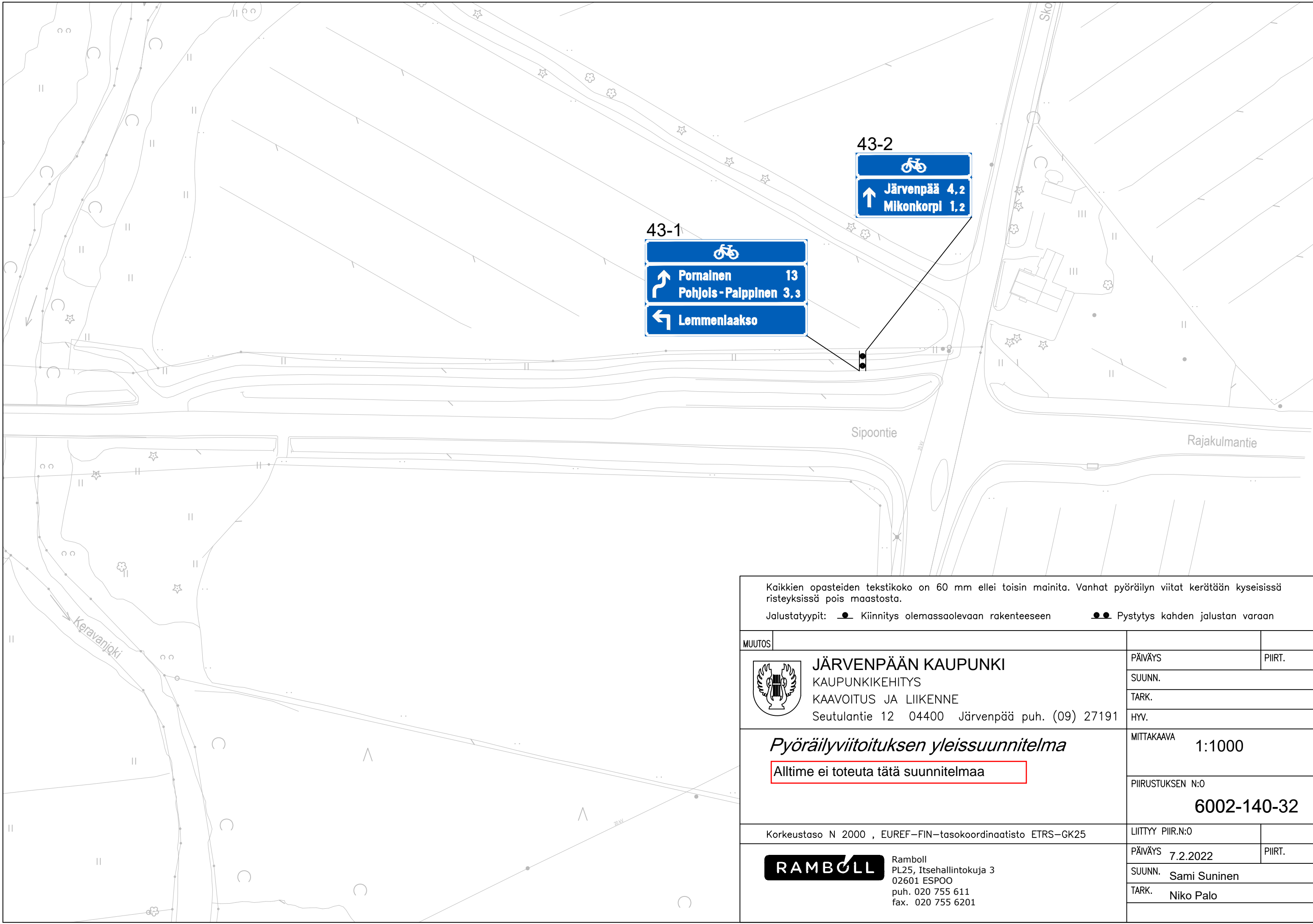
RAMBOLL

Ramboll
PL25, Itsehallintokuja 3
02601 ESPOO
puh. 020 755 611
fax. 020 755 6201

PÄIVÄYS 7.2.2022 PIIRT.


SUUNN. Sami Suninen

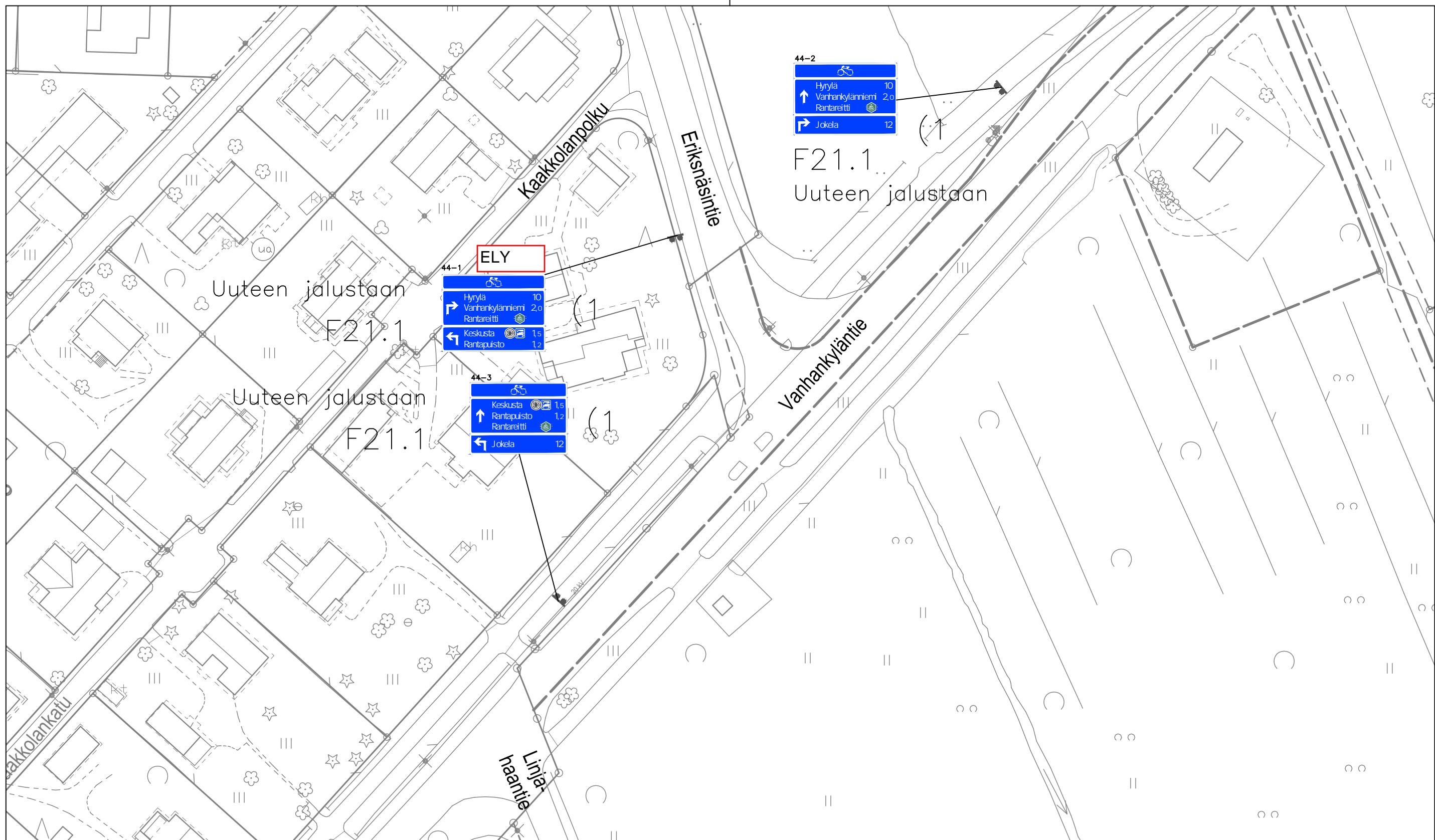
TARK. Niko Palo



Kaikkien opasteiden tekstikoko on 60 mm ellei toisin mainita. Vanhat pyöräilyn viitat kerätään kyseisissä risteyksissä pois maastosta.

Jalustatyypit: ● Kiinnitys olemassaolevaan rakenteeseen ●● Pystytys kahden jalustan varaan

MUUTOS			
 JÄRVENPÄÄN KAUPUNKI KAUPUNKIKEHITYS KAAVOITUS JA LIIKENNE Seutulantie 12 04400 Järvenpää puh. (09) 27191	PÄIVÄYS	PIIRT.	
	SUUNN.		
	TARK.		
<i>Pyöräilyviitoituksen yleissuunnitelma</i> <div style="border: 1px solid red; padding: 2px; display: inline-block;">Alltime ei toteuta tätä suunnitelmaa</div>		MITTAKAAVA	1:1000
		PIIRUSTUKSEN N:O	6002-140-32
Korkeustaso N 2000 , EUREF-FIN-tasokoordinaatisto ETRS-GK25		LIITTY PIIR.N:O	
 Ramboll PL25, Itsehallintokuja 3 02601 ESPOO puh. 020 755 611 fax. 020 755 6201	PÄIVÄYS	7.2.2022	PIIRT.
	SUUNN.	Sami Suninen	
	TARK.	Niko Palo	



1) Opasteen sijainti ei ole metrintarkka. Tarvittaessa asentaja voi katselmoida parhaan sijainnin uudelle jalustalle, kunhan se ei poikkea yli 10 metrillä suunnitellusta sijainnista.

Alltime ei toteuta tätä suunnitelmaa

MUUTOS



JÄRVENPÄÄN KAUPUNKI

KAUPUNKIKEHITYS
KAAVOITUS JA LIIKENNE

Sibeliuksenkatu 8 04401 Järvenpää puh. (09) 27191

Liikennemerkkisuunnitelma
Pyöräilyviitoitus
Rantareitti, kuva 5/12

Korkeustaso N 2000 , EUREF-FIN-tasokoordinaatisto ETRS-GK25

PÄIVÄYS 10.1.2023

PIIRT. Eku

SUUNN. Eelis Kuisma

TARK. Mikko Kaukinen

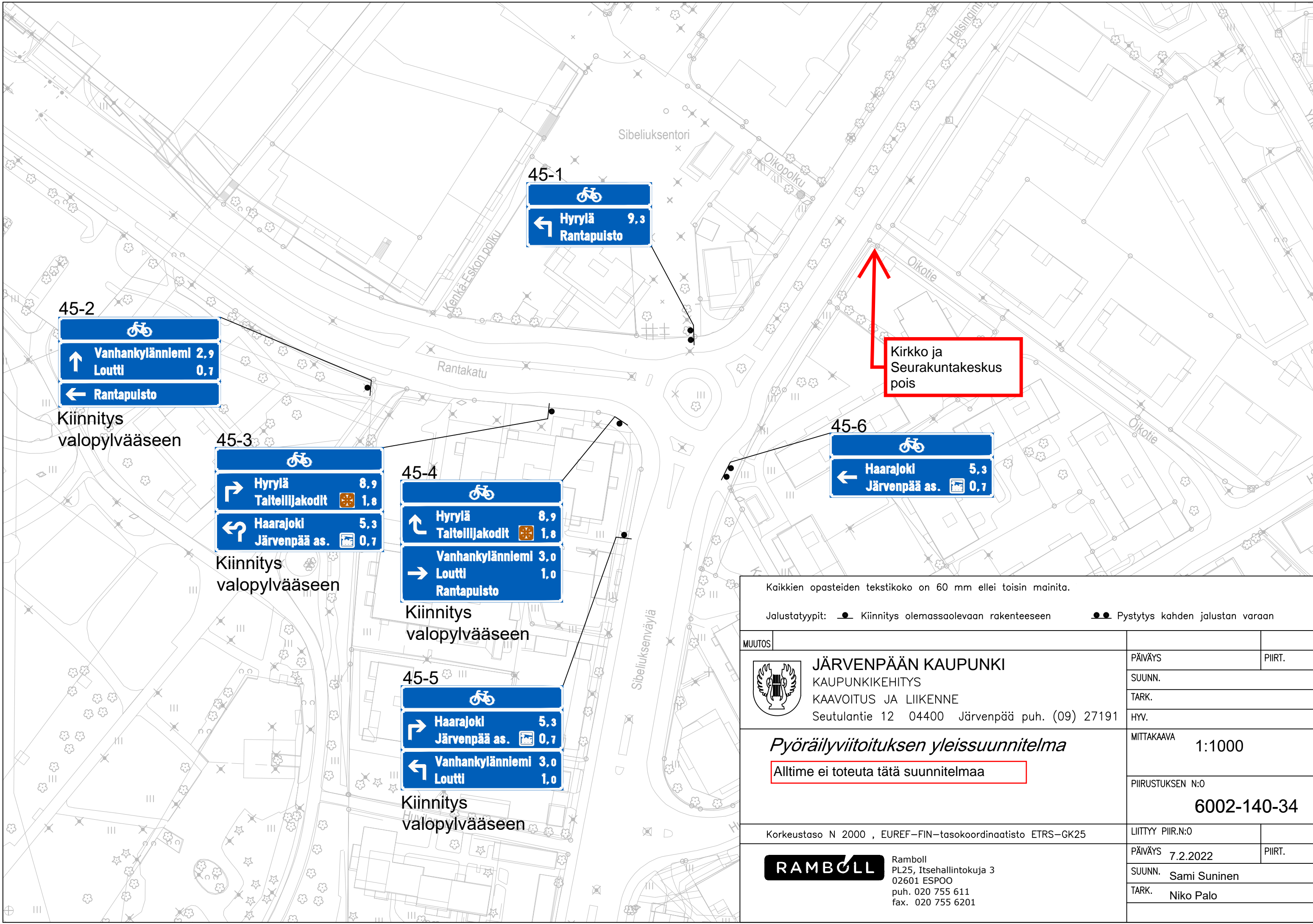
HYV. Timi Veikkolainen

MITTAKAAVA 1:750

PIIRUSTUKSEN N:O

6002-140-33

LIITTY PIIR.N:O



45-2

↑ Vanhankylännleml 2,9
Loutti 0,7

← Rantapulsto

45-1

← Hyrylä 9,3
Rantapulsto

45-3

→ Hyrylä 8,9
Taitellijakodit 1,8

↪ Haarajoki 5,3
Järvenpää as. 0,7

45-4

↪ Hyrylä 8,9
Taitellijakodit 1,8

→ Vanhankylännleml 3,0
Loutti 1,0

→ Rantapulsto

45-6

← Haarajoki 5,3
Järvenpää as. 0,7

45-5

↪ Haarajoki 5,3
Järvenpää as. 0,7

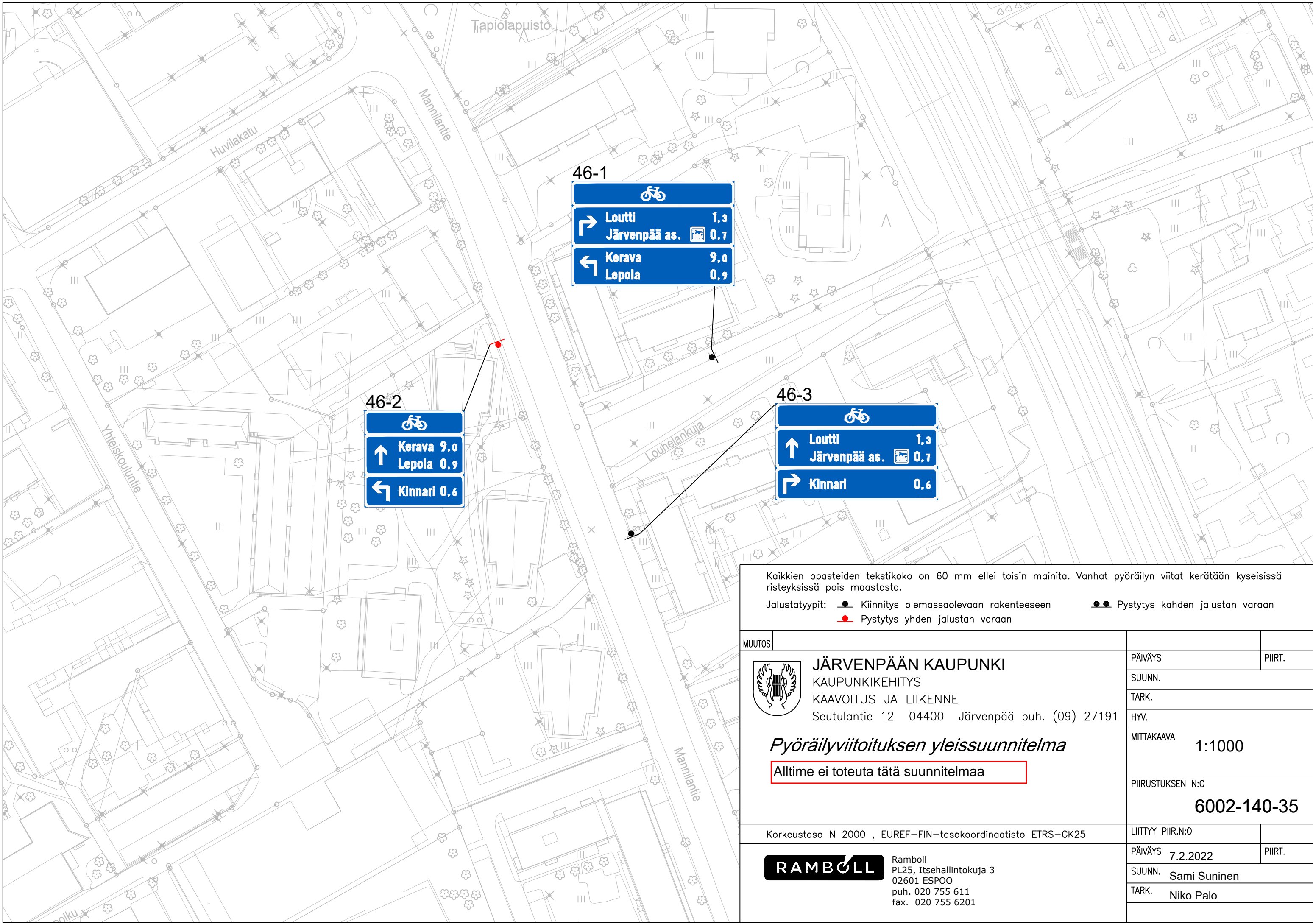
↪ Vanhankylännleml 3,0
Loutti 1,0

Kirkko ja
Seurakuntakeskus
pois

Kaikkien opasteiden tekstikoko on 60 mm ellei toisin mainita.


Jalustatyyppit: ● Kiinnitys olemassaolevaan rakenteeseen ●● Pystytys kahden jalustan varaan

MUUTOS			
<p>JÄRVENPÄÄN KAUPUNKI KAUPUNKIKEHITYS KAAVOITUS JA LIIKENNE Seutulantie 12 04400 Järvenpää puh. (09) 27191</p>	PÄIVÄYS	PIIRT.	
	SUUNN.		
	TARK.		
<p><i>Pyöräilyviitoituksen yleissuunnitelma</i></p> <p>Alltime ei toteuta tätä suunnitelmaa</p>		MITTAKAAVA	1:1000
		PIIRUSTUKSEN N:O	6002-140-34
Korkeustaso N 2000 , EUREF-FIN-tasokoordinaatisto ETRS-GK25		LIITTY PIIR.N:O	
<p>Ramboll PL25, Itsehallintokuja 3 02601 ESPOO puh. 020 755 611 fax. 020 755 6201</p>	PÄIVÄYS	7.2.2022 PIIRT.	
	SUUNN.	Sami Suninen	
	TARK.	Niko Palo	




46-1



↳ Loutti 1,3
Järvenpää as.  0,7

↩ Kerava 9,0
Lepola 0,9


46-2




↑ Kerava 9,0
Lepola 0,9

↩ Kinnari 0,6

46-3





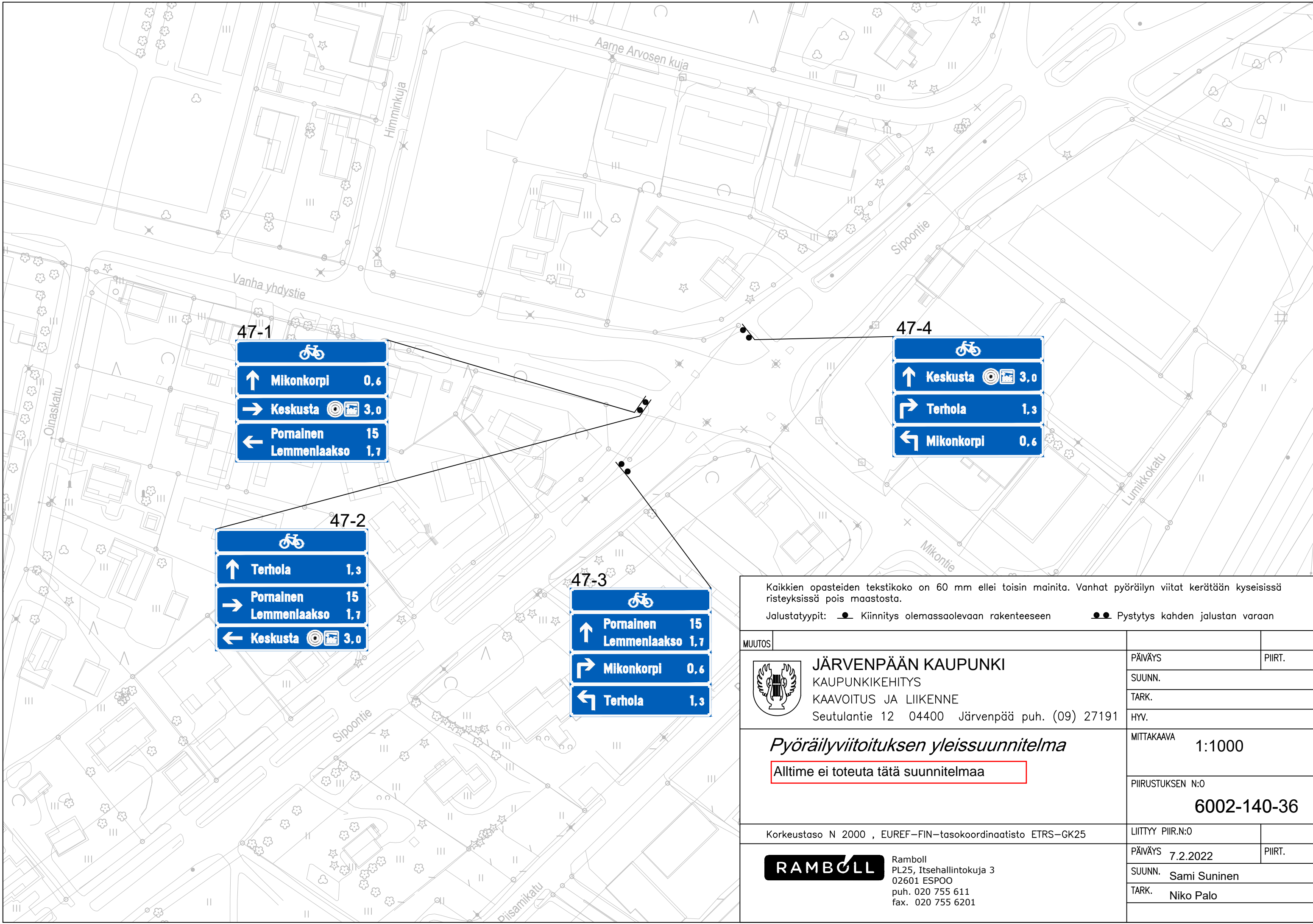
↑ Loutti 1,3
Järvenpää as.  0,7

↳ Kinnari 0,6

Kaikkien opasteiden tekstikoko on 60 mm ellei toisin mainita. Vanhat pyöräilyn viitat kerätään kyseisissä risteyksissä pois maastosta.

Jalustatypit: ● Kiinnitys olemassaolevaan rakenteeseen ●● Pystytys kahden jalustan varaan
● Pystytys yhden jalustan varaan

MUUTOS			
 JÄRVENPÄÄN KAUPUNKI KAUPUNKIKEHITYS KAAVOITUS JA LIIKENNE Seutulantie 12 04400 Järvenpää puh. (09) 27191	PÄIVÄYS	PIIRT.	
	SUUNN.		
	TARK.		
	HYV.		
Pyöräilyviitoituksen yleissuunnitelma Alltime ei toteuta tätä suunnitelmaa		MITTAKAAVA	1:1000
		PIIRUSTUKSEN N:O	6002-140-35
Korkeustaso N 2000 , EUREF-FIN-tasokoordinaatisto ETRS-GK25		LIITTY PIIR.N:O	
 Ramboll PL25, Itsehallintokuja 3 02601 ESPOO puh. 020 755 611 fax. 020 755 6201	PÄIVÄYS	7.2.2022	PIIRT.
	SUUNN.	Sami Suninen	
	TARK.	Niko Palo	



47-1

↑ Mikonkorpi 0,6

→ Keskusta 3,0

← Pomainen 15

← Lemmenlaakso 1,7

47-2

↑ Terhola 1,3

→ Pomainen 15

→ Lemmenlaakso 1,7

← Keskusta 3,0

47-3

↑ Pomainen 15

↑ Lemmenlaakso 1,7

→ Mikonkorpi 0,6

← Terhola 1,3

47-4

↑ Keskusta 3,0

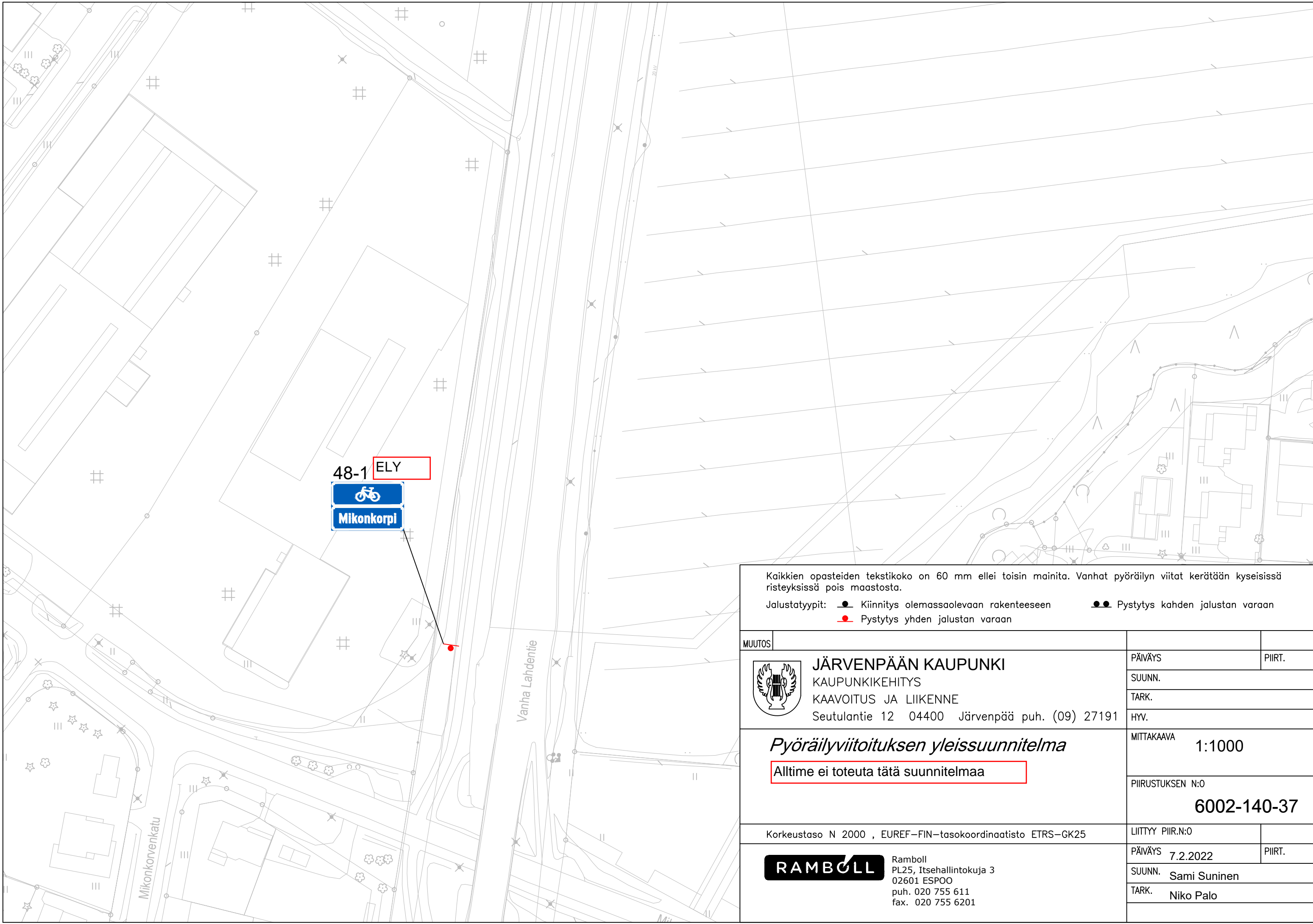
→ Terhola 1,3

← Mikonkorpi 0,6

Kaikkien opasteiden tekstikoko on 60 mm ellei toisin mainita. Vanhat pyöräilyn viitat kerätään kyseisissä risteyksissä pois maastosta.

Jalustatyyppit: ● Kiinnitys olemassaolevaan rakenteeseen ●● Pystytys kahden jalustan varaan

MUUTOS			
<p>JÄRVENPÄÄN KAUPUNKI KAUPUNKIKEHITYS KAAVOITUS JA LIIKENNE Seutulantie 12 04400 Järvenpää puh. (09) 27191</p>	PÄIVÄYS	PIIRT.	
	SUUNN.		
	TARK.		
<p><i>Pyöräilyviitoituksen yleissuunnitelma</i></p> <p>Alltime ei toteuta tätä suunnitelmaa</p>		MITTAKAAVA	1:1000
		PIIRUSTUKSEN N:O	6002-140-36
Korkeustaso N 2000 , EUREF-FIN-tasokoordinaatisto ETRS-GK25		LIITTY PIIR.N:O	
<p>Ramboll PL25, Itsehallintokuja 3 02601 ESPOO puh. 020 755 611 fax. 020 755 6201</p>	PÄIVÄYS	7.2.2022 PIIRT.	
	SUUNN.	Sami Suninen	
	TARK.	Niko Palo	



48-1 ELY

 Mikonkorpi

Kaikkien opasteiden tekstikoko on 60 mm ellei toisin mainita. Vanhat pyöräilyn viitat kerätään kyseisissä risteyksissä pois maastosta.

Jalustatypit: ● Kiinnitys olemassaolevaan rakenteeseen ●● Pystytys kahden jalustan varaan
 ● Pystytys yhden jalustan varaan

MUUTOS



JÄRVENPÄÄN KAUPUNKI

KAUPUNKIKEHITYS
 KAAVOITUS JA LIIKENNE
 Seutulantie 12 04400 Järvenpää puh. (09) 27191

PÄIVÄYS PIIRT.

SUUNN.

TARK.

HYV.

Pyöräilyviitoituksen yleissuunnitelma

Alltime ei toteuta tätä suunnitelmaa

MITTAKAAVA 1:1000

PIIRUSTUKSEN N:O
6002-140-37

Korkeustaso N 2000 , EUREF-FIN-tasokoordinaatisto ETRS-GK25

LIITYY PIIR.N:O

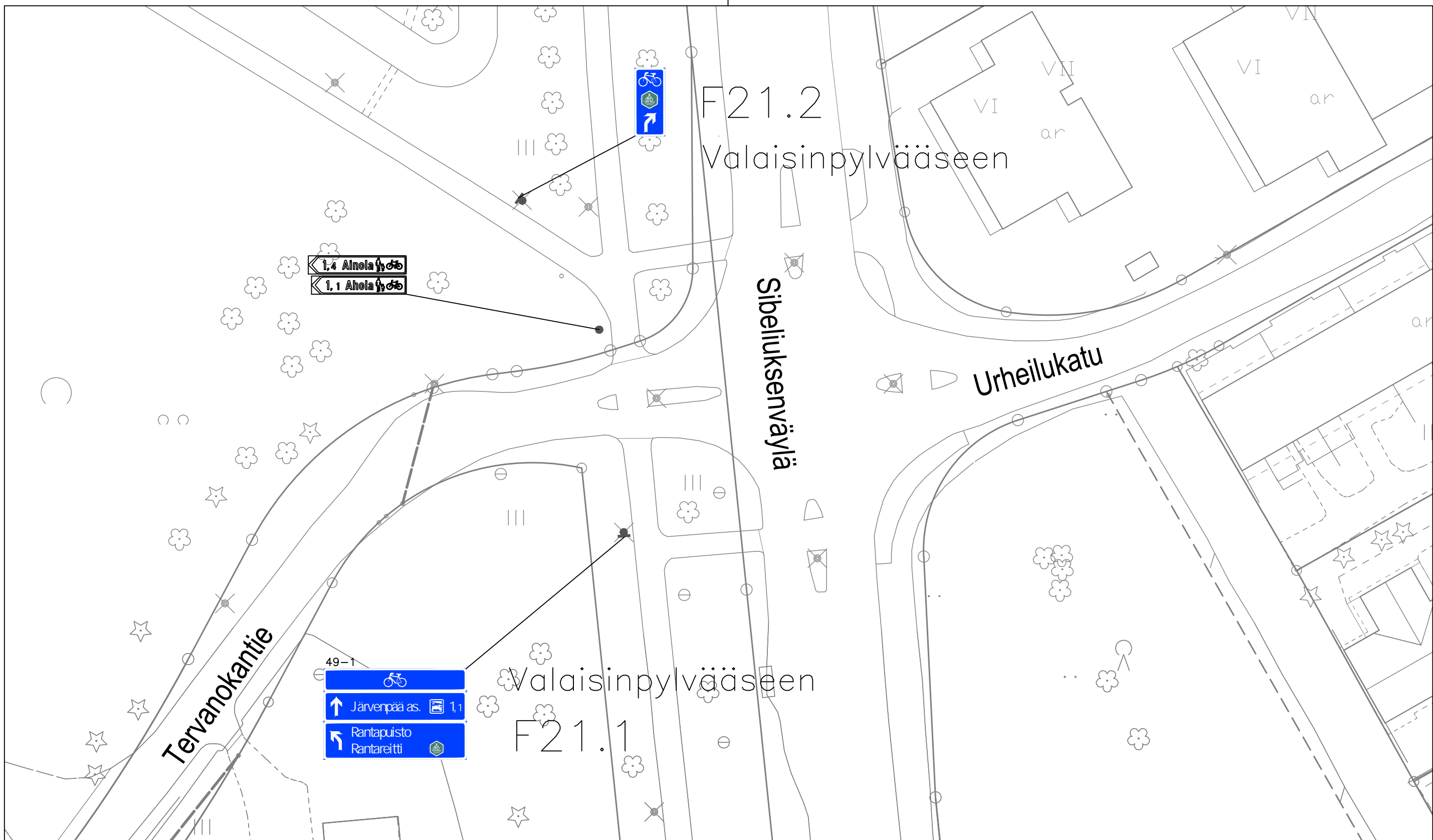


Ramboll
 PL25, Itsehallintokuja 3
 02601 ESPOO
 puh. 020 755 611
 fax. 020 755 6201

PÄIVÄYS 7.2.2022 PIIRT.

SUUNN. Sami Suninen

TARK. Niko Palo



Alltime ei toteuta tätä suunnitelmaa

MUUTOS



JÄRVENPÄÄN KAUPUNKI

KAUPUNKIKEHITYS
KAAVOITUS JA LIIKENNE

Sibeliuksenkatu 8 04401 Järvenpää puh. (09) 27191

Liikennemerkkisuunnitelma
Pyöräilyviitoitus
Rantareitti, kuva 9/12

Korkeustaso N 2000 , EUREF-FIN-tasokoordinaatisto ETRS-GK25

PÄIVÄYS 10.1.2023

PIIRT. EKu

SUUNN. Eelis Kuisma

TARK. Mikko Kaukinen

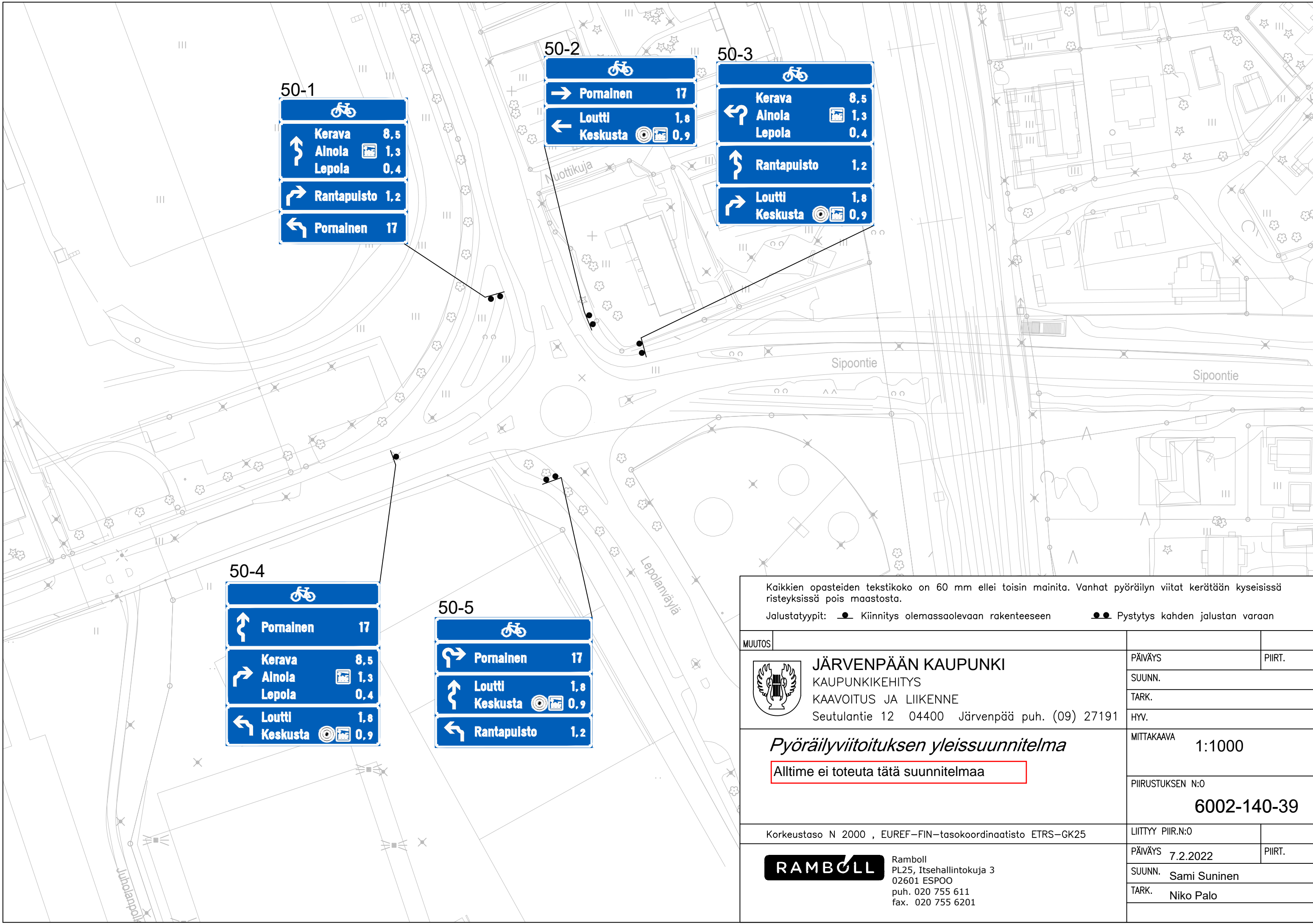
HYV. Timi Veikkolainen

MITTAKAAVA 1:500

PIIRUSTUKSEN N:O

6002-140-38

LIITTYY PIIR.N:O



50-1

🚲

↑ Kerava 8,5
 ↗ Alnola 1,3
 ↘ Lepola 0,4

↘ Rantapuisto 1,2

↙ Pomainen 17

50-2

🚲

→ Pomainen 17

← Loutti 1,8
 ← Keskusta 0,9

50-3

🚲

↙ Kerava 8,5
 ↙ Alnola 1,3
 ↙ Lepola 0,4

↑ Rantapuisto 1,2

↘ Loutti 1,8
 ↘ Keskusta 0,9

50-4

🚲

↙ Pomainen 17

↘ Kerava 8,5
 ↘ Alnola 1,3
 ↘ Lepola 0,4

↙ Loutti 1,8
 ↙ Keskusta 0,9

50-5

🚲

↘ Pomainen 17

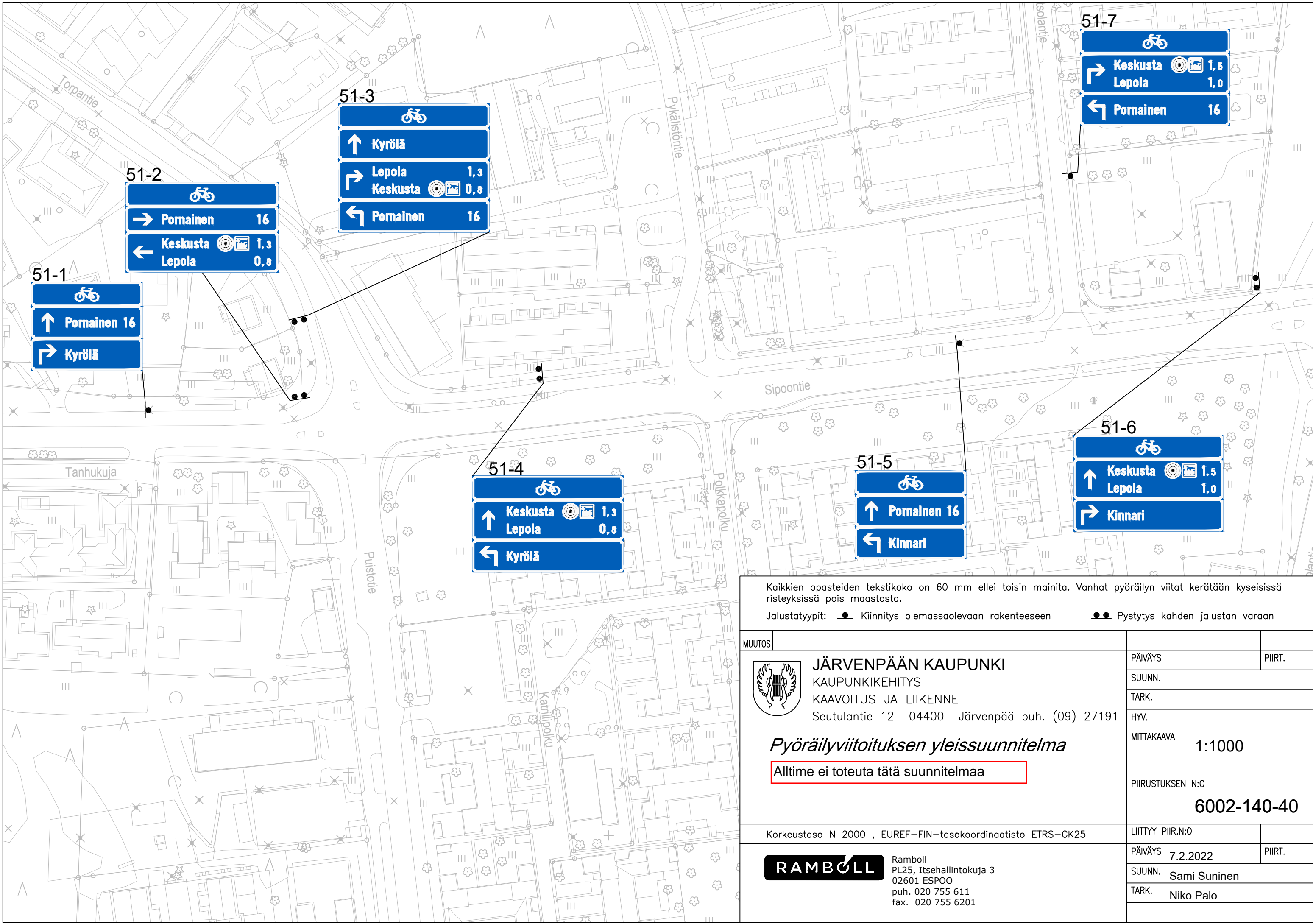
↑ Loutti 1,8
 ↑ Keskusta 0,9

↙ Rantapuisto 1,2

Kaikkien opasteiden tekstikoko on 60 mm ellei toisin mainita. Vanhat pyöräilyn viitat kerätään kyseisissä risteyksissä pois maastosta.


Jalustatyyppit: ● Kiinnitys olemassaolevaan rakenteeseen ●● Pystytys kahden jalustan varaan

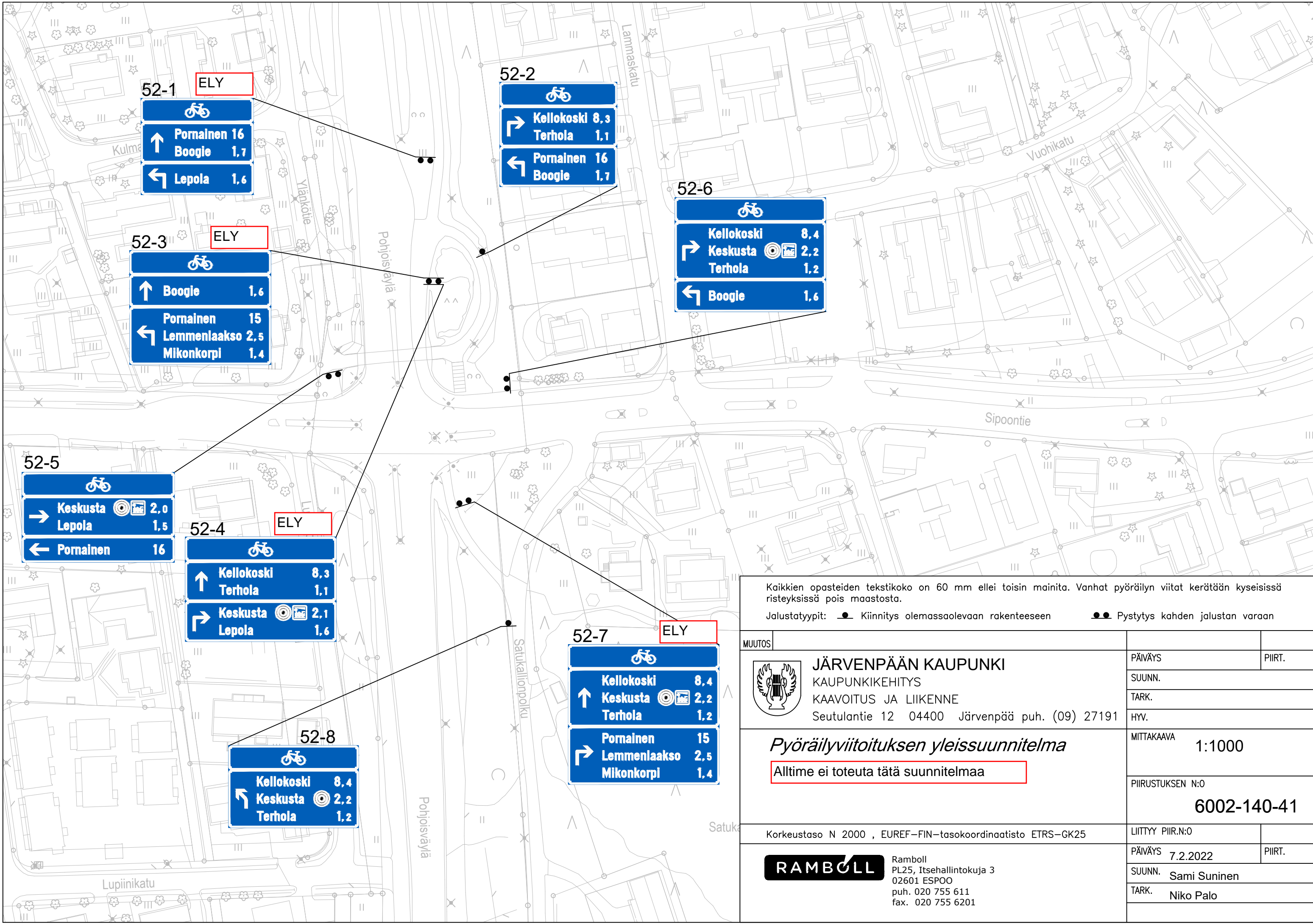
JÄRVENPÄÄN KAUPUNKI KAUPUNKIKEHITYS KAAVOITUS JA LIIKENNE Seutulantie 12 04400 Järvenpää puh. (09) 27191		PÄIVÄYS SUUNN. TARK. HYV.	PIIRT.
Pyöräilyviitoituksen yleissuunnitelma Alltime ei toteuta tätä suunnitelmaa		MITTAKAAVA 1:1000	
Korkeustaso N 2000 , EUREF-FIN-tasokoordinaatisto ETRS-GK25		PIIRUSTUKSEN N:O 6002-140-39	
RAMBOLL Ramboll PL25, Itsehallintokuja 3 02601 ESPOO puh. 020 755 611 fax. 020 755 6201		LIITTYY PIIR.N:O PÄIVÄYS 7.2.2022 SUUNN. Sami Suninen TARK. Niko Palo	PIIRT.



Kaikkien opasteiden tekstikoko on 60 mm ellei toisin mainita. Vanhat pyöräilyn viitat kerätään kyseisissä risteyksissä pois maastosta.

Jalustatyyppit: ● Kiinnitys olemassaolevaan rakenteeseen ●● Pystytys kahden jalustan varaan

MUUTOS  JÄRVENPÄÄN KAUPUNKI KAUPUNKIKEHITYS KAAVOITUS JA LIIKENNE Seutulantie 12 04400 Järvenpää puh. (09) 27191		PÄIVÄYS SUUNN. TARK. HYV.	PIIRT.
Pyöräilyviitoituksen yleissuunnitelma <div style="border: 1px solid red; padding: 2px; display: inline-block;">Alltime ei toteuta tätä suunnitelmaa</div>		MITTAKAAVA <div style="text-align: right; font-size: 1.2em;">1:1000</div>	
Korkeustaso N 2000 , EUREF-FIN-tasokoordinaatisto ETRS-GK25		PIIRUSTUKSEN N:O <div style="text-align: right; font-size: 1.2em;">6002-140-40</div>	
 Ramboll PL25, Itsehallintokuja 3 02601 ESPOO puh. 020 755 611 fax. 020 755 6201		LIITTY PIIR.N:O PÄIVÄYS 7.2.2022 SUUNN. Sami Suninen TARK. Niko Palo	PIIRT.



52-1 ELY

🚲

↑ Pornainen 16
Boogie 1,7

↩ Lepola 1,6

52-2

🚲

↗ Kellokoski 8,3
Terhola 1,1

↖ Pornainen 16
Boogie 1,7

52-6

🚲

↗ Kellokoski 8,4
Keskusta 2,2
Terhola 1,2

↖ Boogie 1,6

52-3 ELY

🚲

↑ Boogie 1,6

↩ Pornainen 15
Lemmenlaakso 2,5
Mikonkorpi 1,4

52-5

🚲

→ Keskusta 2,0
Lepola 1,5

↩ Pornainen 16

52-4 ELY

🚲

↑ Kellokoski 8,3
Terhola 1,1

↗ Keskusta 2,1
Lepola 1,6

52-7 ELY

🚲

↑ Kellokoski 8,4
Keskusta 2,2
Terhola 1,2

↗ Pornainen 15
Lemmenlaakso 2,5
Mikonkorpi 1,4

52-8

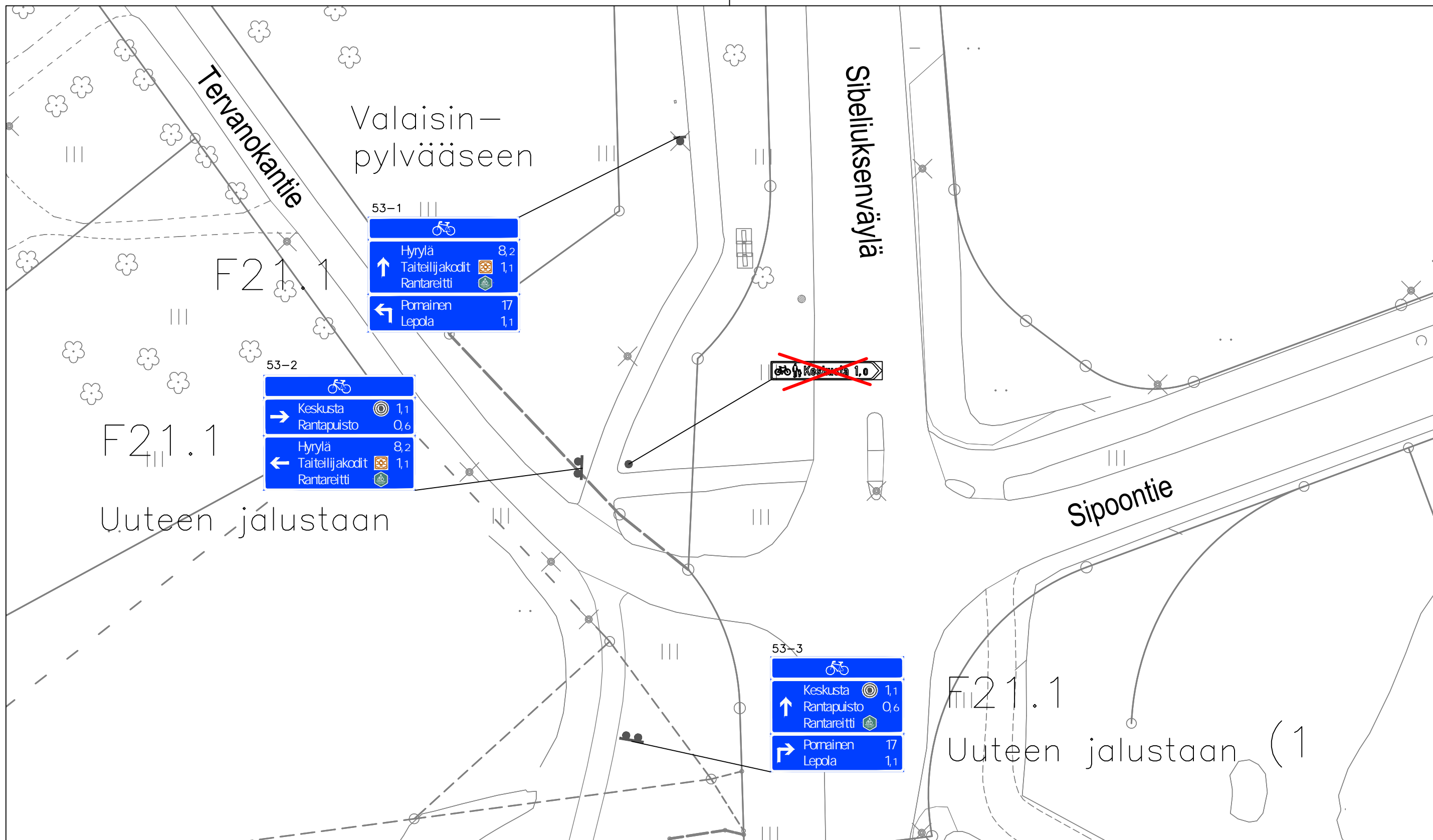
🚲

↖ Kellokoski 8,4
Keskusta 2,2
Terhola 1,2

Kaikkien opasteiden tekstikoko on 60 mm ellei toisin mainita. Vanhat pyöräilyn viitat kerätään kyseisissä risteyksissä pois maastosta.

Jalustatyyppit: ● Kiinnitys olemassaolevaan rakenteeseen ●● Pystytys kahden jalustan varaan

MUUTOS JÄRVENPÄÄN KAUPUNKI KAUPUNKIKEHITYS KAAVOITUS JA LIIKENNE Seutulantie 12 04400 Järvenpää puh. (09) 27191		PÄIVÄYS SUUNN. TARK. HYV.	PIIRT.
Pyöräilyviitoituksen yleissuunnitelma Alltime ei toteuta tätä suunnitelmaa		MITTAKAAVA 1:1000	PIIRUSTUKSEN N:O 6002-140-41
Korkeustaso N 2000 , EUREF-FIN-tasokoordinaatisto ETRS-GK25		LIITTY PIIR.N:O	PÄIVÄYS 7.2.2022 SUUNN. Sami Suninen TARK. Niko Palo
Ramboll PL25, Itsehallintokuja 3 02601 ESPOO puh. 020 755 611 fax. 020 755 6201			



1) Opasteen sijainti ei ole metrintarkka. Tarvittaessa asentaja voi katselmoida parhaan sijainnin uudelle jalustalle, kunhan se ei poikkea yli 10 metrillä suunnitellusta sijainnista.

Alltime ei toteuta tätä suunnitelmaa

MUUTOS



JÄRVENPÄÄN KAUPUNKI

KAUPUNKIKEHITYS
KAAVOITUS JA LIIKENNE

Sibeliuksenkatu 8 04401 Järvenpää puh. (09) 27191

*Liikennemerkkisuunnitelma
Pyöräilyviitoitus
Rantareitti, kuva 10/12*

Korkeustaso N 2000 , EUREF-FIN-tasokoordinaatisto ETRS-GK25

PÄIVÄYS 10.1.2023

PIIRT. EKu

SUUNN. Eelis Kuisma

TARK. Mikko Kaukinen

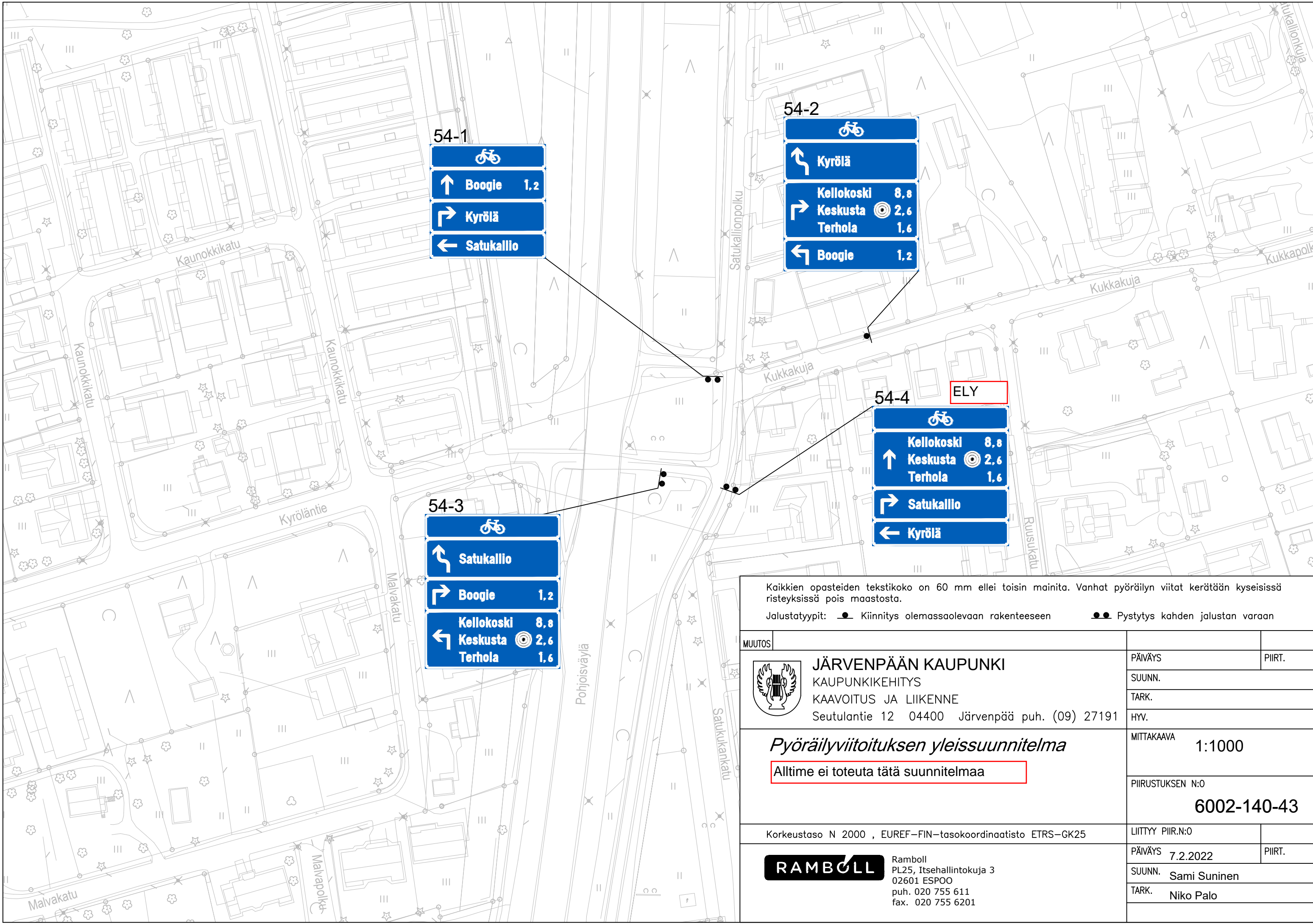
HYV. Timi Veikkolainen

MITTAKAAVA 1:500

PIIRUSTUKSEN N:O

6002-140-42

LIITTYY PIIR.N:O



54-1

- Boogie 1,2
- Kyrölä
- Satukallio

54-2

- Kyrölä
- Kellokoski 8,8
- Keskusta 2,6
- Terhola 1,6
- Boogie 1,2

54-3

- Satukallio
- Boogie 1,2
- Kellokoski 8,8
- Keskusta 2,6
- Terhola 1,6

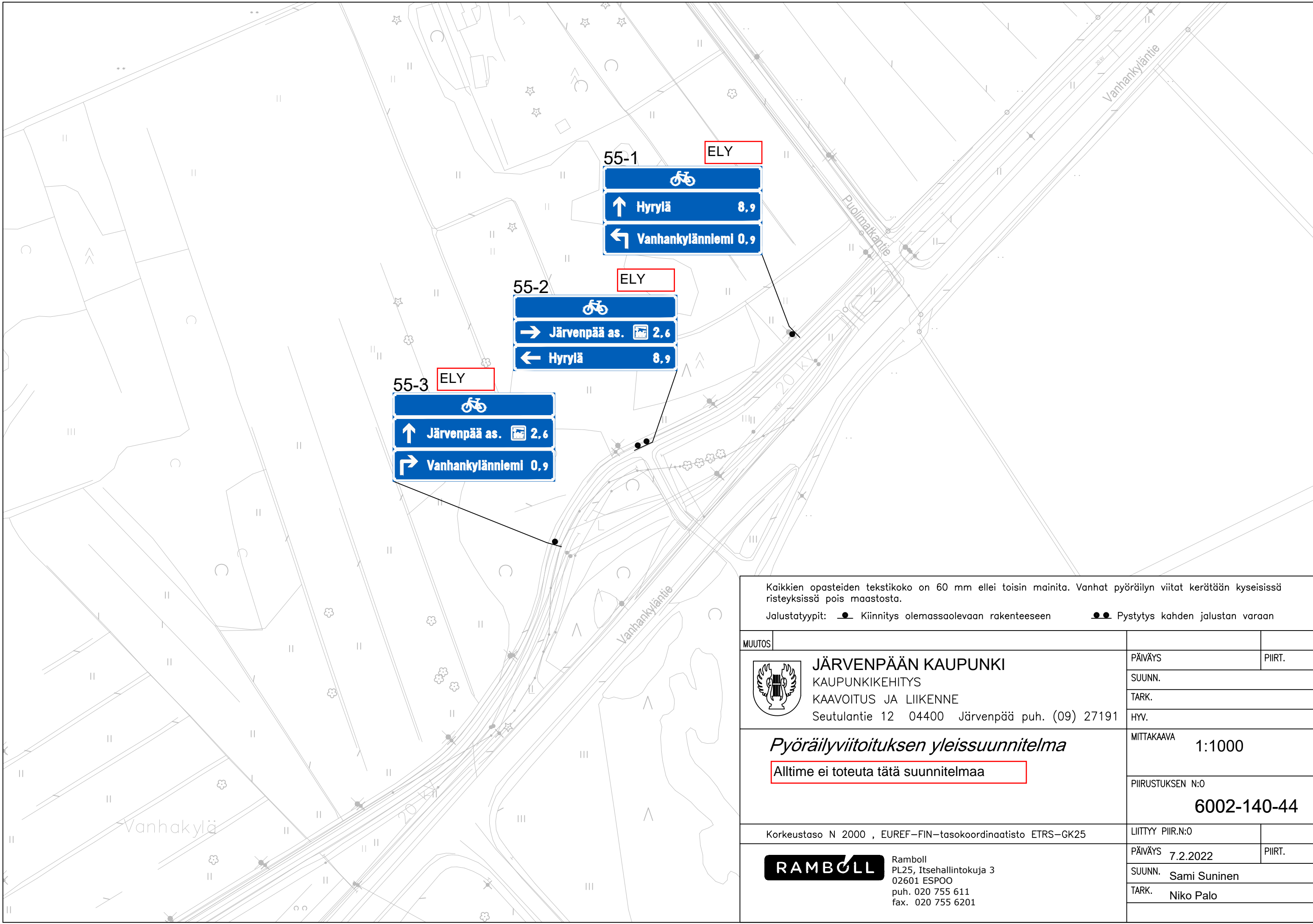
54-4 ELY

- Kellokoski 8,8
- Keskusta 2,6
- Terhola 1,6
- Satukallio
- Kyrölä

Kaikkien opasteiden tekstikoko on 60 mm ellei toisin mainita. Vanhat pyöräilyn viitat kerätään kyseisissä risteyksissä pois maastosta.

Jalustatyyppit: ● Kiinnitys olemassaolevaan rakenteeseen ●● Pystytys kahden jalustan varaan

<p>JÄRVENPÄÄN KAUPUNKI KAUPUNKIKEHITYS KAAVOITUS JA LIIKENNE Seutulantie 12 04400 Järvenpää puh. (09) 27191</p>		PÄIVÄYS SUUNN. TARK. HYV.	PIIRT.
<p><i>Pyöräilyviitoituksen yleissuunnitelma</i></p> <p style="border: 1px solid red; padding: 2px;">Alltime ei toteuta tätä suunnitelmaa</p>		MITTAKAAVA 1:1000	PIIRUSTUKSEN N:O 6002-140-43
Korkeustaso N 2000 , EUREF-FIN-tasokoordinaatisto ETRS-GK25		LIITTY PIIR.N:O	PÄIVÄYS 7.2.2022 SUUNN. Sami Suninen TARK. Niko Palo
Ramboll PL25, Itsehallintokuja 3 02601 ESPOO puh. 020 755 611 fax. 020 755 6201			



55-1 ELY

🚲

↑ Hyrylä 8,9

↩ Vanhankylänniemelä 0,9

55-2 ELY

🚲

→ Järvenpää as. 2,6

← Hyrylä 8,9

55-3 ELY

🚲

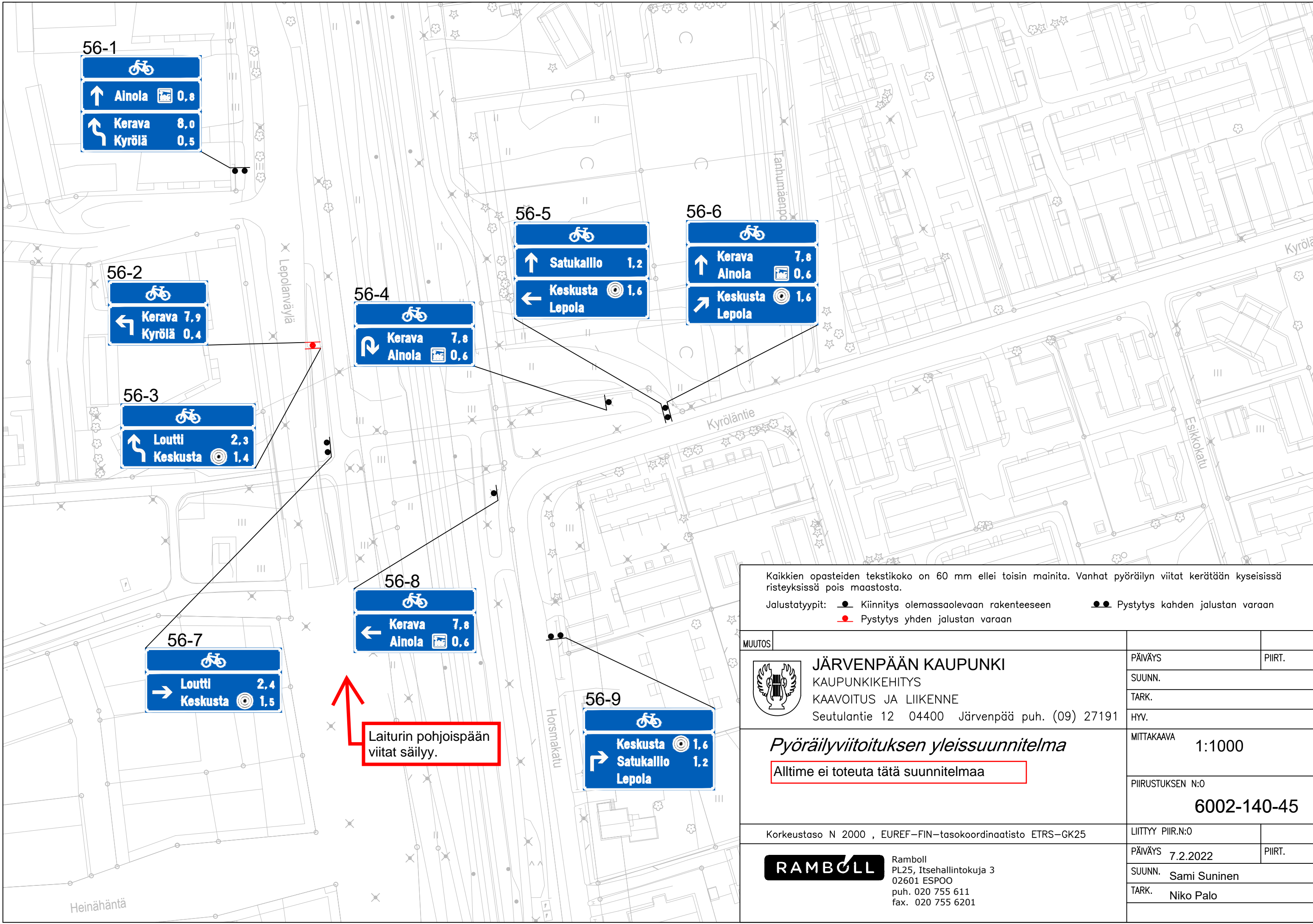
↑ Järvenpää as. 2,6

↗ Vanhankylänniemelä 0,9

Kaikkien opasteiden tekstikoko on 60 mm ellei toisin mainita. Vanhat pyöräilyn viitat kerätään kyseisissä risteyksissä pois maastosta.

Jalustatyyppit: ● Kiinnitys olemassaolevaan rakenteeseen ●● Pystytys kahden jalustan varaan

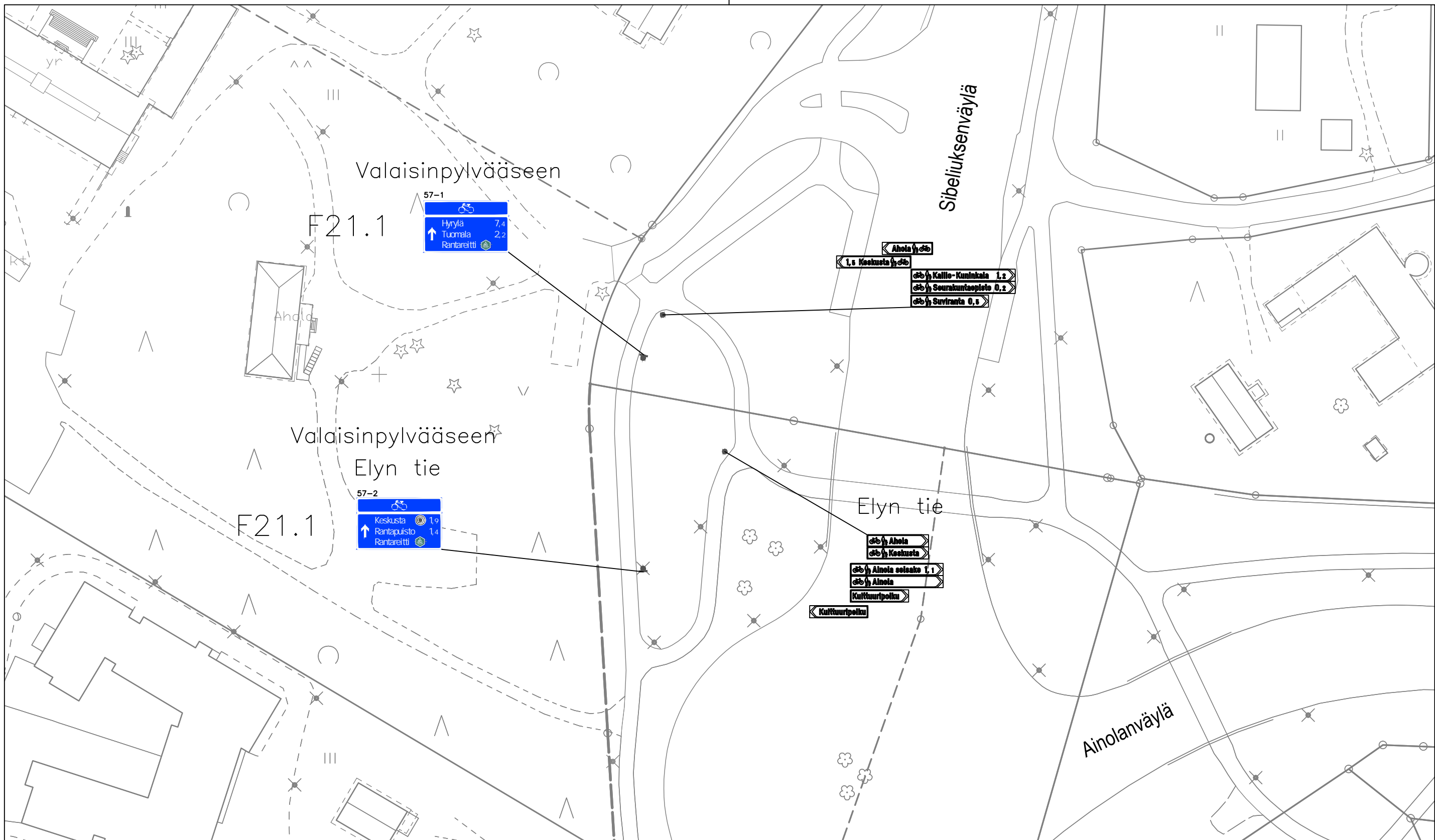
MUUTOS			
<p>JÄRVENPÄÄN KAUPUNKI KAUPUNKIKEHITYS KAAVOITUS JA LIIKENNE Seutulantie 12 04400 Järvenpää puh. (09) 27191</p>	PÄIVÄYS	PIIRT.	
	SUUNN.		
	TARK.		
<p><i>Pyöräilyviitoituksen yleissuunnitelma</i></p> <p>Alltime ei toteuta tätä suunnitelmaa</p>		MITTAKAAVA	1:1000
		PIIRUSTUKSEN N:O	6002-140-44
Korkeustaso N 2000 , EUREF-FIN-tasokoordinaatisto ETRS-GK25		LIITYY PIIR.N:O	
<p>Ramboll PL25, Itsehallintokuja 3 02601 ESPOO puh. 020 755 611 fax. 020 755 6201</p>	PÄIVÄYS	7.2.2022 PIIRT.	
	SUUNN.	Sami Suninen	
	TARK.	Niko Palo	



Kaikkien opasteiden tekstikoko on 60 mm ellei toisin mainita. Vanhat pyöräilyn viitat kerätään kyseisissä risteyksissä pois maastosta.

Jalustatyyppit: ● Kiinnitys olemassaolevaan rakenteeseen ●● Pystytys kahden jalustan varaan
 ● Pystytys yhden jalustan varaan

MUUTOS			
JÄRVENPÄÄN KAUPUNKI KAUPUNKIKEHITYS KAAVOITUS JA LIIKENNE Seutulantie 12 04400 Järvenpää puh. (09) 27191	PÄIVÄYS	PIIRT.	
	SUUNN.		
	TARK.		
	HYV.		
Pyöräilyviitoituksen yleissuunnitelma Alltime ei toteuta tätä suunnitelmaa		MITTAKAAVA	1:1000
		PIIRUSTUKSEN N:O	6002-140-45
Korkeustaso N 2000 , EUREF-FIN-tasokoordinaatisto ETRS-GK25		LIITTYY PIIR.N:O	
Ramboll PL25, Itsehallintokuja 3 02601 ESPOO puh. 020 755 611 fax. 020 755 6201	PÄIVÄYS	7.2.2022	PIIRT.
	SUUNN.	Sami Suninen	
	TARK.	Niko Palo	



Alltime ei toteuta tätä suunnitelmaa

MUUTOS



JÄRVENPÄÄN KAUPUNKI

KAUPUNKIKEHITYS
KAAVOITUS JA LIIKENNE

Sibeliuksenkatu 8 04401 Järvenpää puh. (09) 27191

*Liikennemerkkisuunnitelma
Pyöräilyviitoitus
Rantareitti, kuva 11/12*

Korkeustaso N 2000 , EUREF-FIN-tasokoordinaatisto ETRS-GK25

PÄIVÄYS 10.1.2023 PIIRT. EKu

SUUNN. Eelis Kuisma

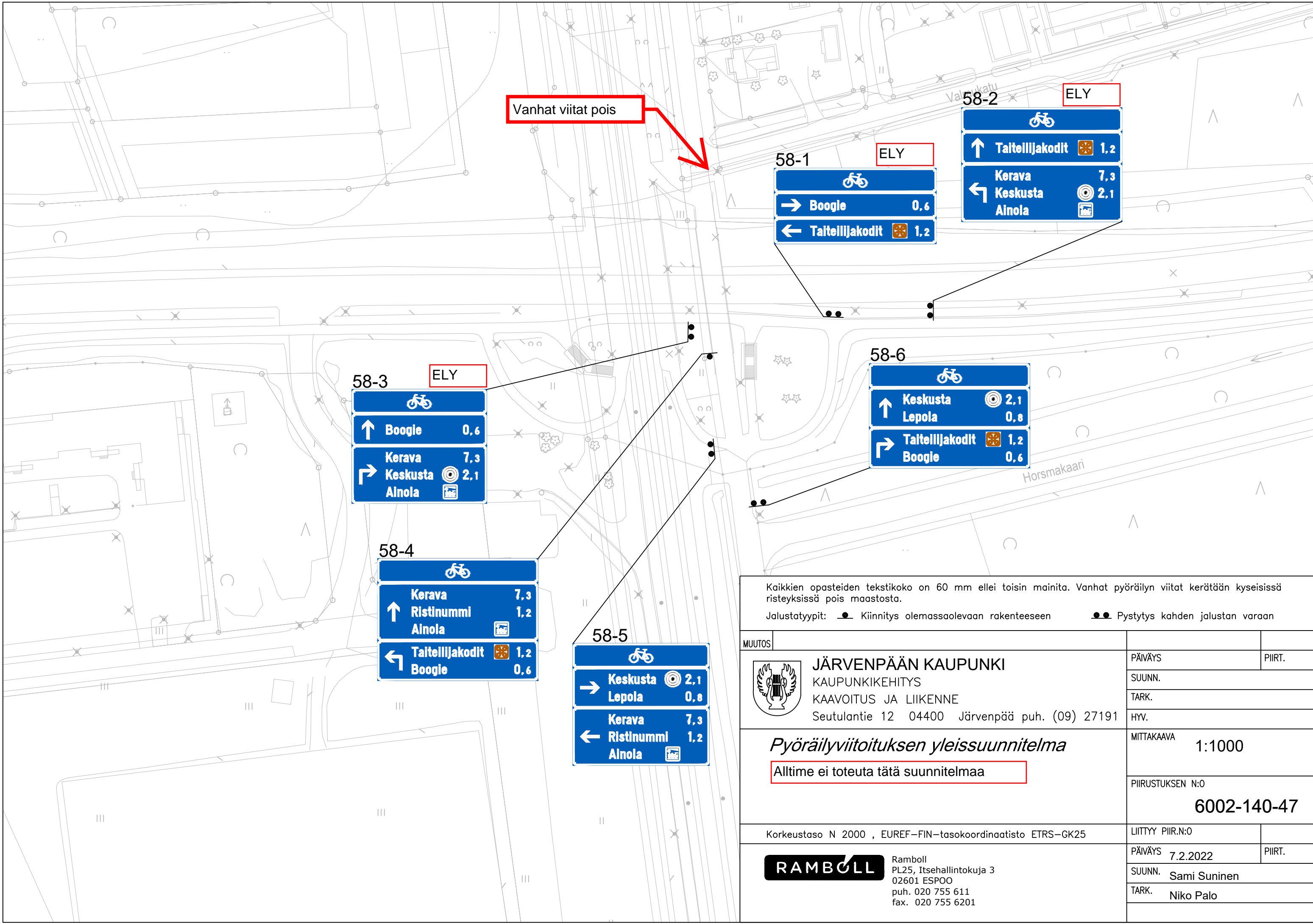
TARK. Mikko Kaukinen

HYV. Timi Veikkolainen

MITTAKAAVA 1:750

PIIRUSTUKSEN N:O
6002-140-46

LIITTY PIIR.N:O



Vanhat viitat pois

58-1 ELY

→ Boogie 0,6

← Taitelijakodit 1,2

58-2 ELY

↑ Taitelijakodit 1,2

← Kerava 7,3

← Keskusta 2,1

← Alnola

58-3 ELY

↑ Boogie 0,6

→ Kerava 7,3

→ Keskusta 2,1

→ Alnola

58-4

↑ Kerava 7,3

↑ Ristinummi 1,2

↑ Alnola

← Taitelijakodit 1,2

← Boogie 0,6

58-5

→ Keskusta 2,1

→ Lepola 0,8

← Kerava 7,3

← Ristinummi 1,2

← Alnola

58-6

↑ Keskusta 2,1

↑ Lepola 0,8

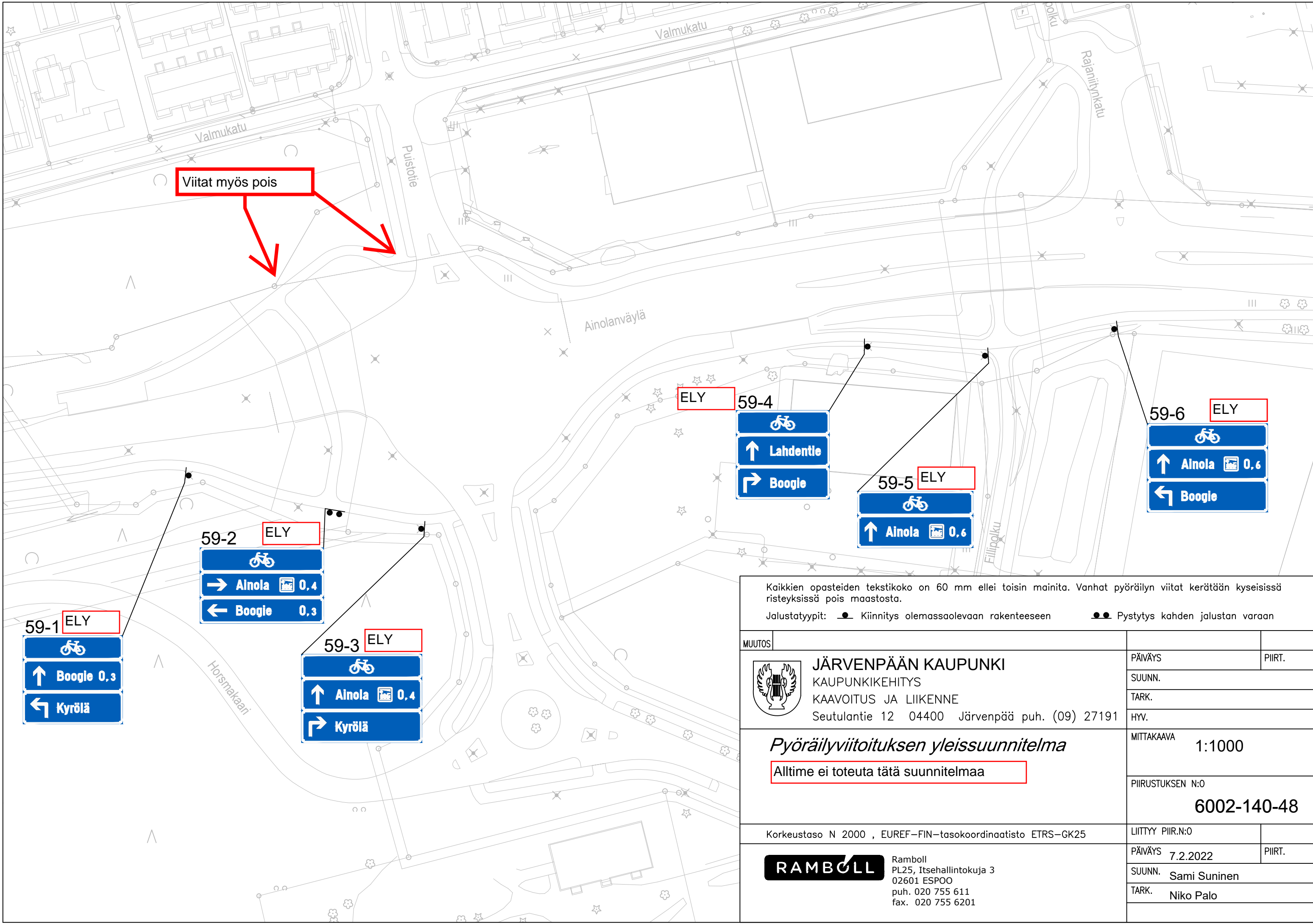
→ Taitelijakodit 1,2

→ Boogie 0,6

Kaikkien opasteiden tekstikoko on 60 mm ellei toisin mainita. Vanhat pyöräilyn viitat kerätään kyseisissä risteyksissä pois maastosta.




Jalustatyyppit: ● Kiinnitys olemassaolevaan rakenteeseen ●● Pystytys kahden jalustan varaan

MUUTOS			
JÄRVENPÄÄN KAUPUNKI KAUPUNKIKEHITYS KAAVOITUS JA LIIKENNE Seutulantie 12 04400 Järvenpää puh. (09) 27191	PÄIVÄYS	PIIRT.	
	SUUNN.		
	TARK.		
	HYV.		
<i>Pyöräilyviitoituksen yleissuunnitelma</i> Alltime ei toteuta tätä suunnitelmaa	MITTAKAAVA	1:1000	
	PIIRUSTUKSEN N:O	6002-140-47	
Korkeustaso N 2000 , EUREF-FIN-tasokoordinaatisto ETRS-GK25	LIITTY PIIR.N:O		
Ramboll PL25, Itsehallintokuja 3 02601 ESPOO puh. 020 755 611 fax. 020 755 6201	PÄIVÄYS	7.2.2022	PIIRT.
	SUUNN.	Sami Suninen	
	TARK.	Niko Palo	



Viitat myös pois

ELY 59-4


 Lahdentie
 Boogle

ELY 59-5


 Ainola  0,6

ELY 59-6


 Ainola  0,6
 Boogle

ELY 59-2


 Ainola  0,4
 Boogle 0,3

ELY 59-3


 Ainola  0,4
 Kyrölä

ELY 59-1


 Boogle 0,3
 Kyrölä

Kaikkien opasteiden tekstikoko on 60 mm ellei toisin mainita. Vanhat pyöräilyn viitat kerätään kyseisissä risteyksissä pois maastosta.

Jalustatyyppit: ● Kiinnitys olemassaolevaan rakenteeseen ●● Pystytys kahden jalustan varaan

 JÄRVENPÄÄN KAUPUNKI KAUPUNKIKEHITYS KAAVOITUS JA LIIKENNE Seutulantie 12 04400 Järvenpää puh. (09) 27191		PÄIVÄYS SUUNN. TARK. HYV.	PIIRT.
Pyöräilyviitoituksen yleissuunnitelma Alltime ei toteuta tätä suunnitelmaa		MITTAKAAVA 1:1000	PIIRUSTUKSEN N:O 6002-140-48
Korkeustaso N 2000 , EUREF-FIN-tasokoordinaatisto ETRS-GK25		LIITTY PIIR.N:O	PÄIVÄYS 7.2.2022 SUUNN. Sami Suninen TARK. Niko Palo
 Ramboll PL25, Itsehallintokuja 3 02601 ESPOO puh. 020 755 611 fax. 020 755 6201			

Kantakartta puutteellinen,
sijoitus
valaisinpylvääseen

60-1 ELY

← Aino 1,0
Boogie 0,5

60-2 ELY

↑ Lahdentie
→ Aino 1,1
Boogie 0,6

60-3 ELY

↑ Kellokoski 9,4
Keskusta 3,2
Kyrölä 1,3
← Aino 1,1
Boogie 0,6

60-4 ELY

→ Lahdentie
← Kellokoski 9,4
Keskusta 3,2
Kyrölä 1,3

60-6 ELY

← Kellokoski 9,6
Lahdentie

60-7 ELY

→ Aino 0,9
Boogie 0,4

60-5 ELY

→ Kellokoski 9,5
Lahdentie

Kantakartta puutteellinen, sijoitus
jalkakäytävämerkin oikealle
puolelle

60-8 ELY

↑ Aino 0,9
Boogie 0,4
→ Kellokoski 9,6
Lahdentie

Kaikkien opasteiden tekstikoko on 60 mm ellei toisin mainita. Vanhat pyöräilyn viitat kerätään kyseisissä risteyksissä pois maastosta.

Jalustatyyppit: ● Kiinnitys olemassaolevaan rakenteeseen ●● Pystytys kahden jalustan varaan

MUUTOS



JÄRVENPÄÄN KAUPUNKI

KAUPUNKIKEHITYS

KAAVOITUS JA LIIKENNE

Seutulantie 12 04400 Järvenpää puh. (09) 27191

PÄIVÄYS PIIRT.

SUUNN.

TARK.

HYV.

Pyöräilyviitoituksen yleissuunnitelma

Alltime ei toteuta tätä suunnitelmaa

MITTAKAAVA 1:1000

PIIRUSTUKSEN N:O

6002-140-49

Korkeustaso N 2000 , EUREF-FIN-tasokoordinaatisto ETRS-GK25

LIITTY PIIR.N:O

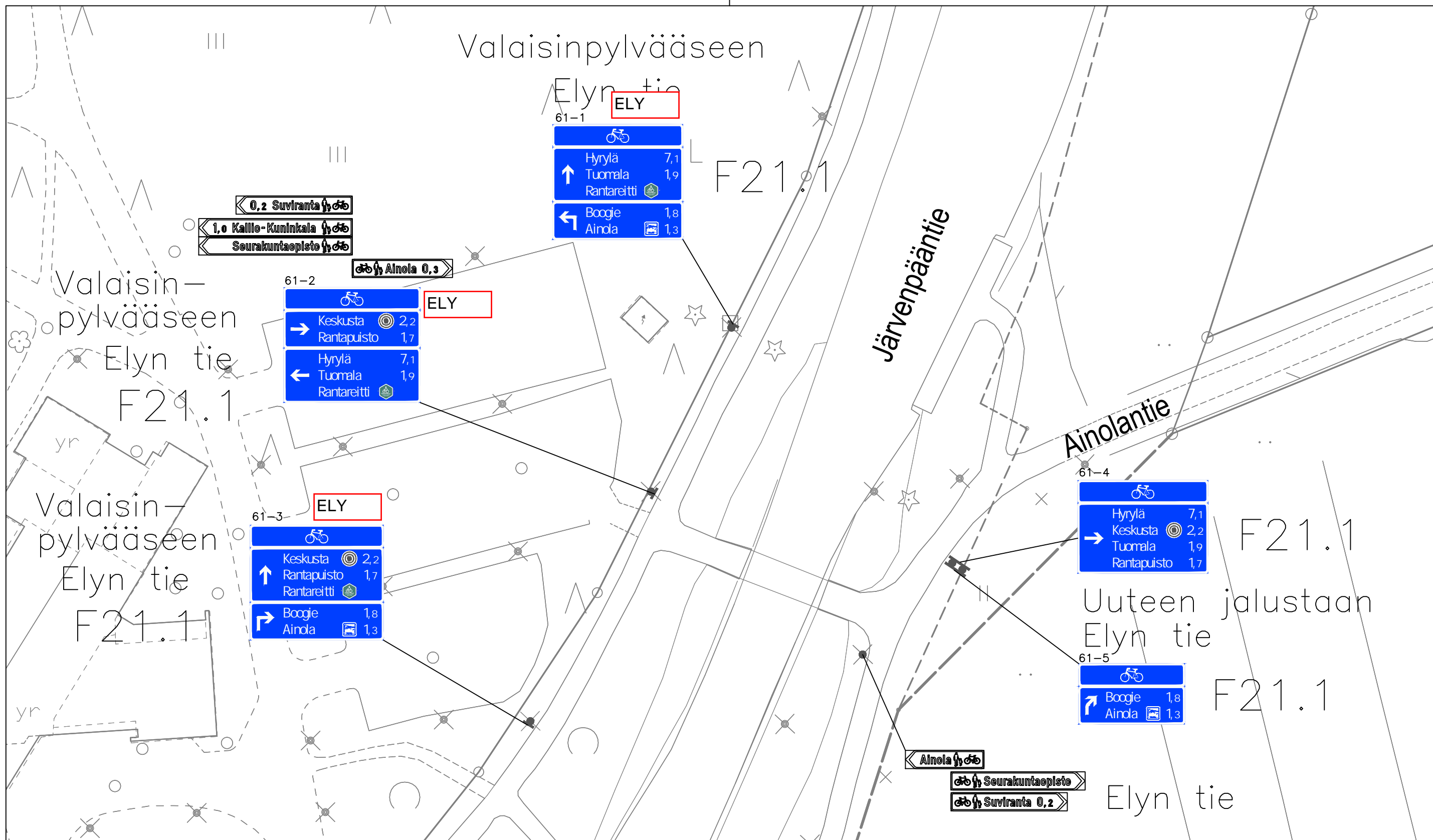
RAMBOLL

Ramboll
PL25, Itsehallintokuja 3
02601 ESPOO
puh. 020 755 611
fax. 020 755 6201

PÄIVÄYS 7.2.2022 PIIRT.

SUUNN. Sami Suninen

TARK. Niko Palo



Alltime ei toteuta tätä suunnitelmaa

MUUTOS



JÄRVENPÄÄN KAUPUNKI

KAUPUNKIKEHITYS
KAAVOITUS JA LIIKENNE

Sibeliuksenkatu 8 04401 Järvenpää puh. (09) 27191

Liikennemerkkisuunnitelma
Pyöräilyviitoitus
Rantareitti, kuva 12/12

Korkeustaso N 2000 , EUREF-FIN-tasokoordinaatisto ETRS-GK25

PÄIVÄYS 10.1.2023 PIIRT. EKu

SUUNN. Eelis Kuisma

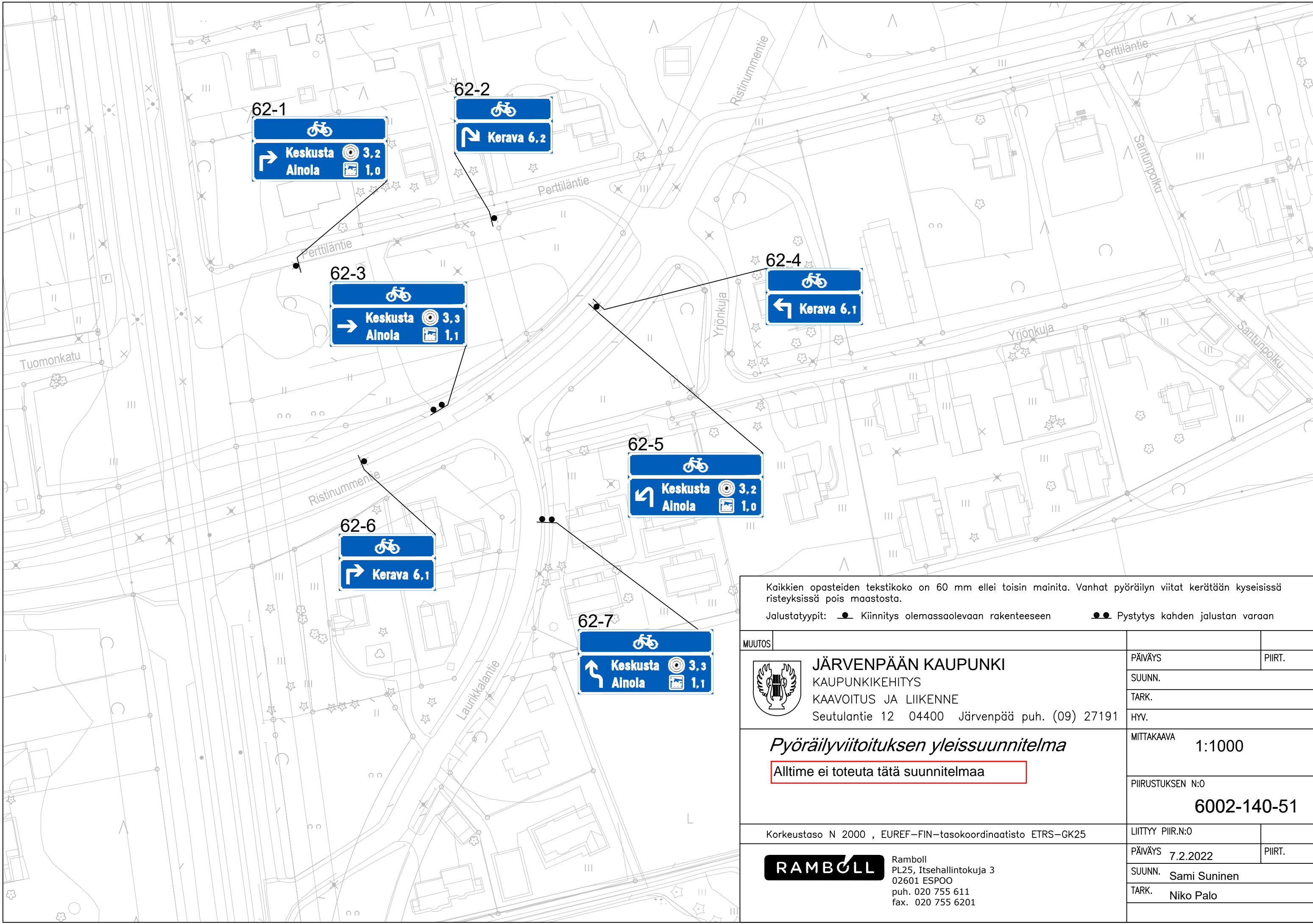
TARK. Mikko Kaukinen

HYV. Timi Veikkolainen

MITTAKAAVA 1:500

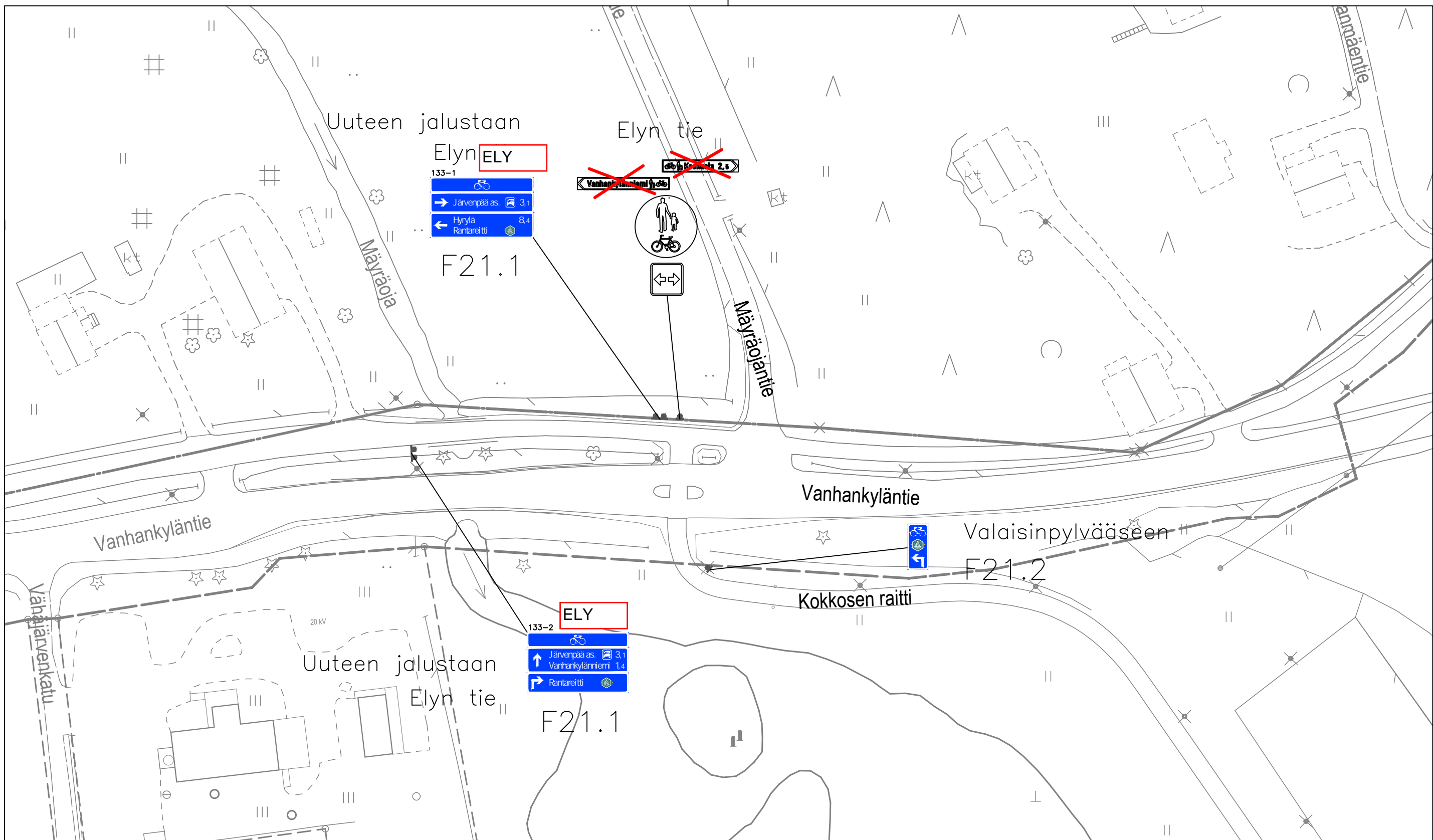
PIIRUSTUKSEN N:O
6002-140-50

LIITTY PIIR.N:O



Kaikkien opasteiden tekstikoko on 60 mm ellei toisin mainita. Vanhat pyöräilyn viitat kerätään kyseisissä risteyksissä pois maastosta.
 Jalustatyyppit: ● Kiinnitys olemassaolevaan rakenteeseen ●● Pystytys kahden jalustan varaan

MUUTOS			
JÄRVENPÄÄN KAUPUNKI KAUPUNKIKEHITYS KAAVOITUS JA LIIKENNE Seutulantie 12 04400 Järvenpää puh. (09) 27191	PÄIVÄYS	PIIRT.	
	SUUNN.		
	TARK.		
	HYV.		
Pyöräilyviitoituksen yleissuunnitelma Alltime ei toteuta tätä suunnitelmaa		MITTAKAAVA	1:1000
		PIIRUSTUKSEN N:O	6002-140-51
Korkeustaso N 2000 , EUREF-FIN-tasokoordinaatisto ETRS-GK25		LIITTY PIIR.N:O	
Ramboll PL25, Itsehallintokuja 3 02601 ESPOO puh. 020 755 611 fax. 020 755 6201	PÄIVÄYS	7.2.2022	PIIRT.
	SUUNN.	Sami Suninen	
	TARK.	Niko Palo	



Alltime ei toteuta tätä suunnitelmaa

MUUTOS



JÄRVENPÄÄN KAUPUNKI

KAUPUNKIKEHITYS
KAAVOITUS JA LIIKENNE

Sibeliuksenkatu 8 04401 Järvenpää puh. (09) 27191

Liikennemerkkisuunnitelma
Pyöräilyviitoitus
Rantareitti, kuva 1/12

Korkeustaso N 2000 , EUREF-FIN-tasokoordinaatisto ETRS-GK25

PÄIVÄYS 10.1.2023 PIIRT. EKu

SUUNN. Eelis Kuisma

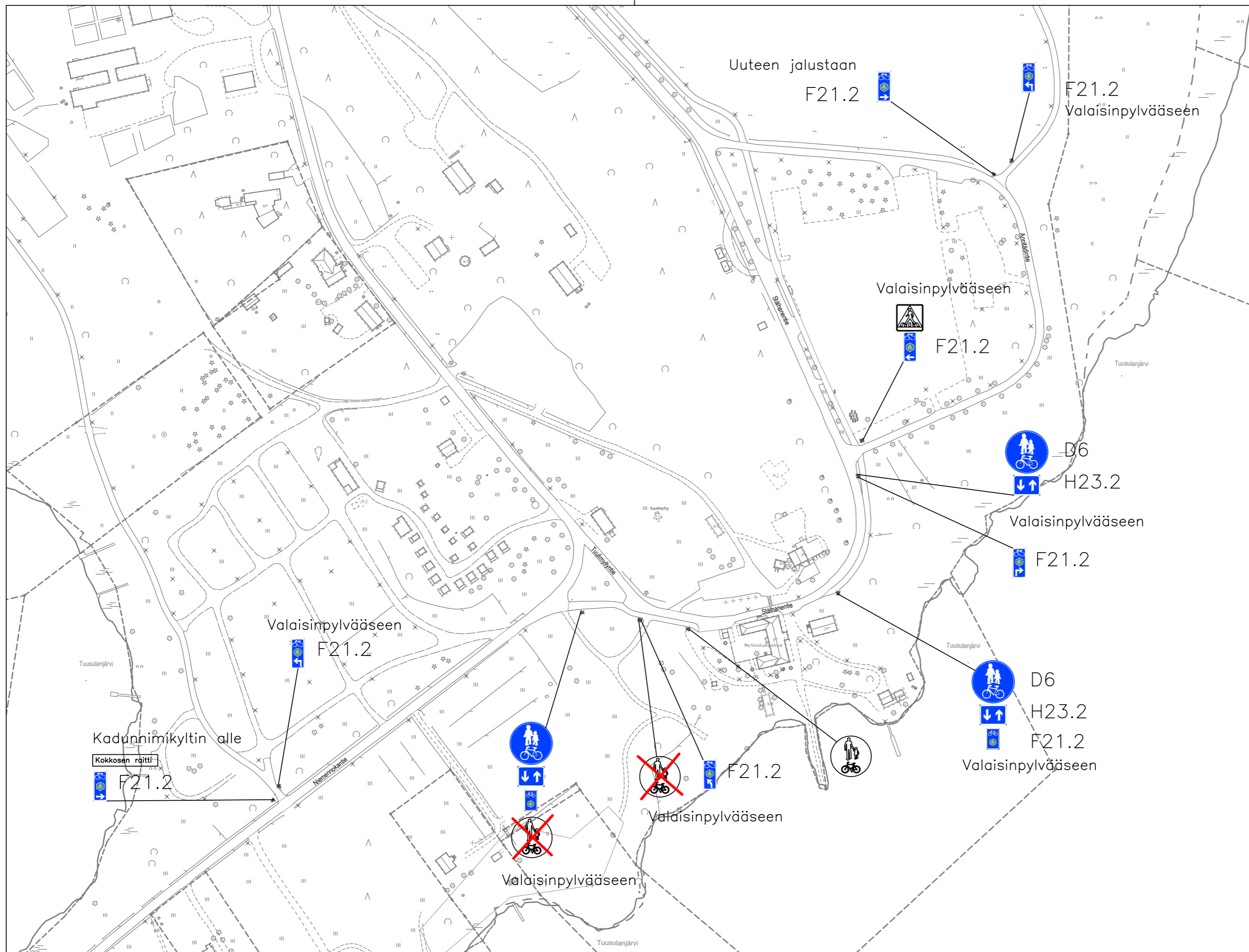
TARK. Mikko Kaukinen

HYV. Timi Veikkolainen


MITTAKAAVA 1:750

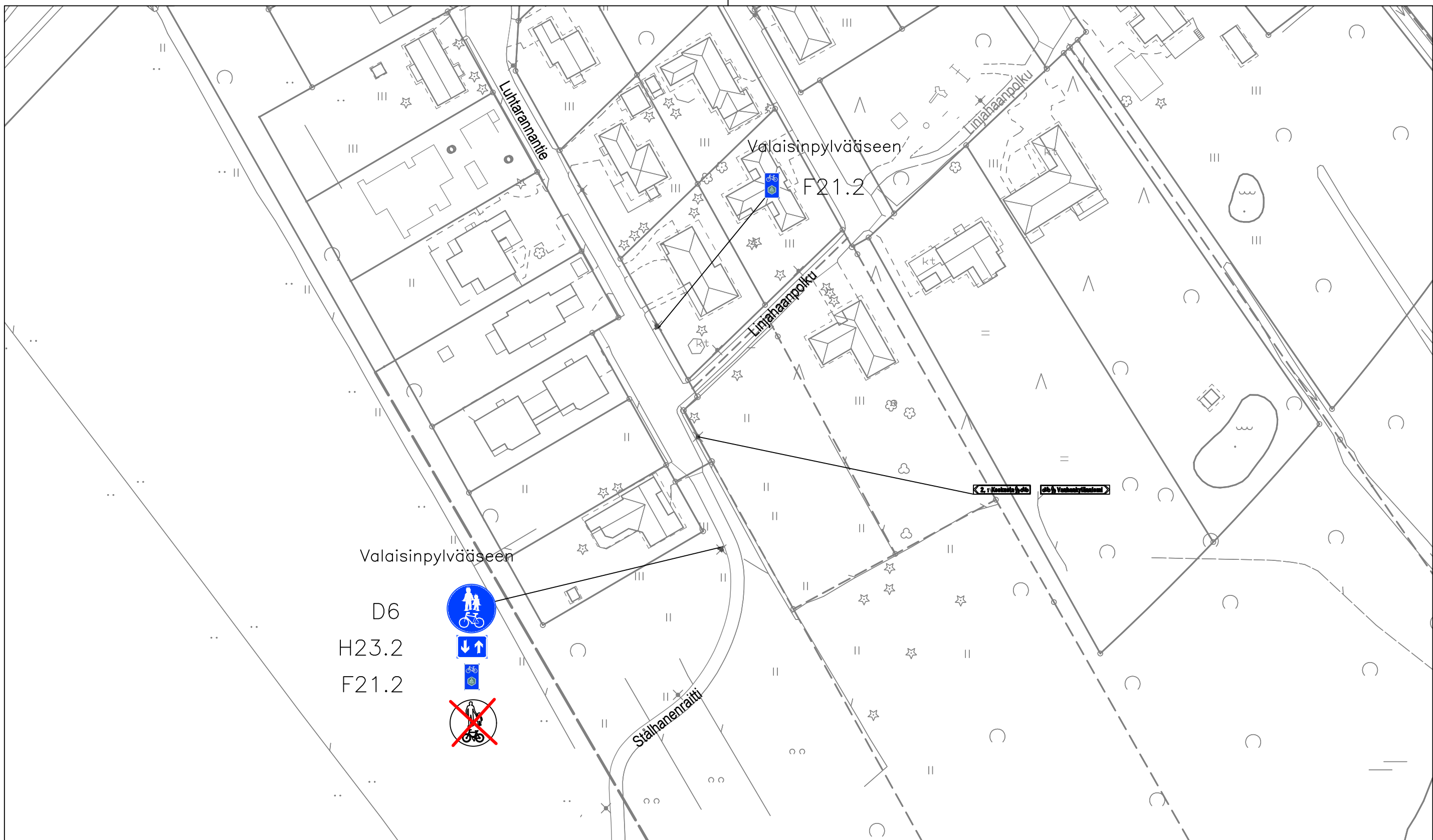
PIIRUSTUKSEN N:O
6002-140-52

LIITTY PIIR.N:O



Alltime ei toteuta tätä suunnitelmaa

 JÄRVENPÄÄN KAUPUNKI KAUPUNKIKEHITYS KAAVOITUS JA LIIKENNE Sibeliuksenkatu 8 04401 Järvenpää puh. (09) 27191	PÄIVÄYS 10.1.2023 SUUNN. Eelis Kuisma TARK. Mikko Kaukinen HYV. Timi Veikkolainen	PIIRT. EKu
	Liikennemerkkisuunnitelma Pyöräilyviitoitus Rantareitti, kuva 2/12	
Korkeustaso N 2000 , EUREF-FIN-tasokoordinaatisto ETRS-GK25		MITTAKAAVA 1:2000 PIIRUSTUKSEN N:O 6002-140-53 LIITTYY PIIR.N:O



Alltime ei toteuta tätä suunnitelmaa

MUUTOS



JÄRVENPÄÄN KAUPUNKI

KAUPUNKIKEHITYS
KAAVOITUS JA LIIKENNE

Sibeliuksenkatu 8 04401 Järvenpää puh. (09) 27191

Liikennemerkkisuunnitelma
Pyöräilyviitoitus
Rantareitti, kuva 3/12

Korkeustaso N 2000 , EUREF-FIN-tasokoordinaatisto ETRS-GK25

PÄIVÄYS 10.1.2023 PIIRT. EKu

SUUNN. Eelis Kuisma

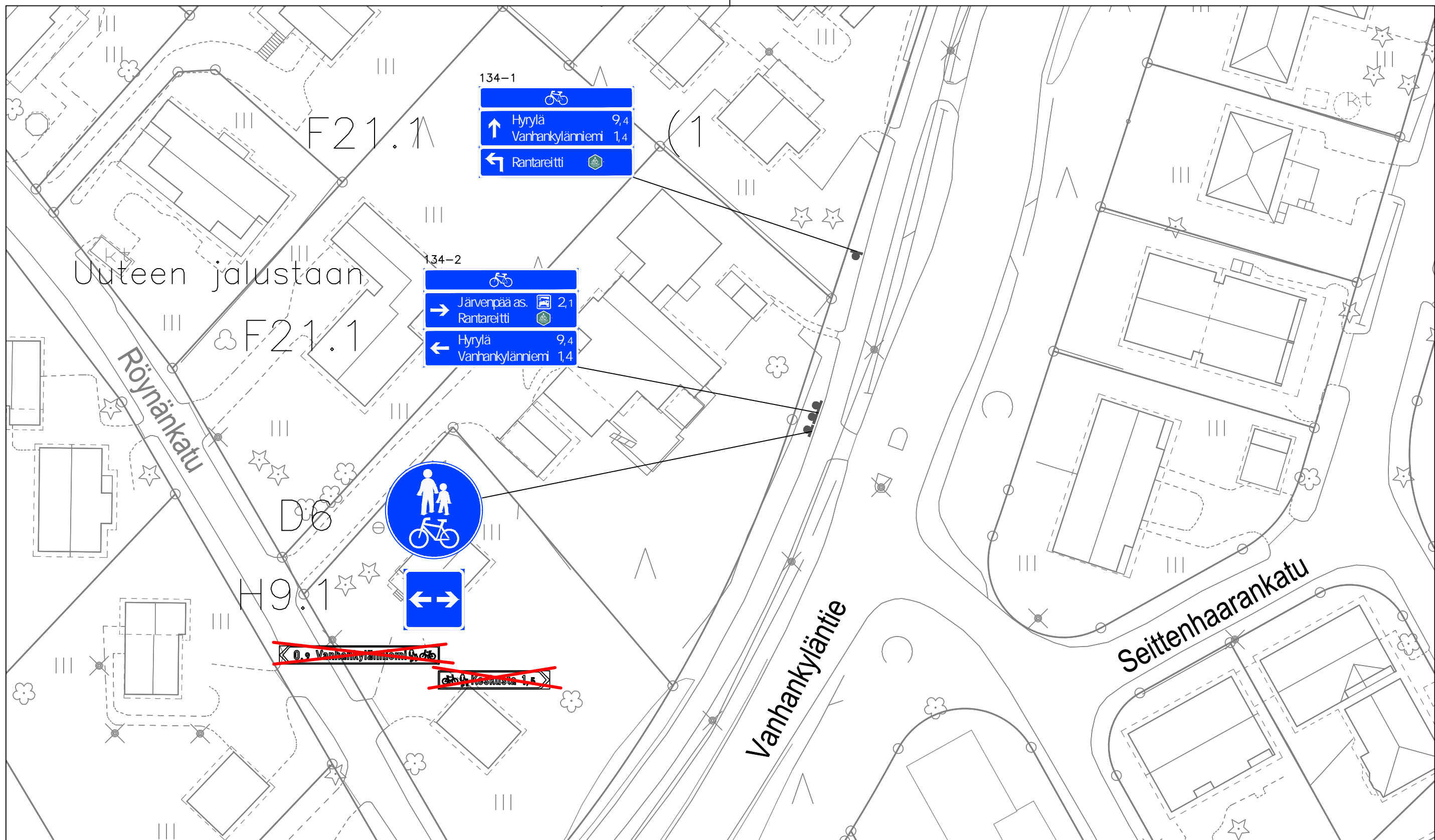
TARK. Mikko Kaukinen

HYV. Timi Veikkolainen

MITTAKAAVA 1:500

PIIRUSTUKSEN N:O
6002-140-54

LIITTY PIIR.N:O



1) Opasteen sijainti ei ole metrintarkka. Tarvittaessa asentaja voi katselmoida parhaan sijainnin uudelle jalustalle, kunhan se ei poikkea yli 10 metrillä suunnitellusta sijainnista.

Alltime ei toteuta tätä suunnitelmaa

MUUTOS



JÄRVENPÄÄN KAUPUNKI

KAUPUNKIKEHITYS
KAAVOITUS JA LIIKENNE

Sibeliuksenkatu 8 04401 Järvenpää puh. (09) 27191

Liikennemerkkisuunnitelma
Pyöräilyviitoitus
Rantareitti, kuva 4/12

Korkeustaso N 2000 , EUREF-FIN-tasokoordinaatisto ETRS-GK25

PÄIVÄYS 10.1.2023

PIIRT. EKu

SUUNN. Eelis Kuisma

TARK. Mikko Kaukinen

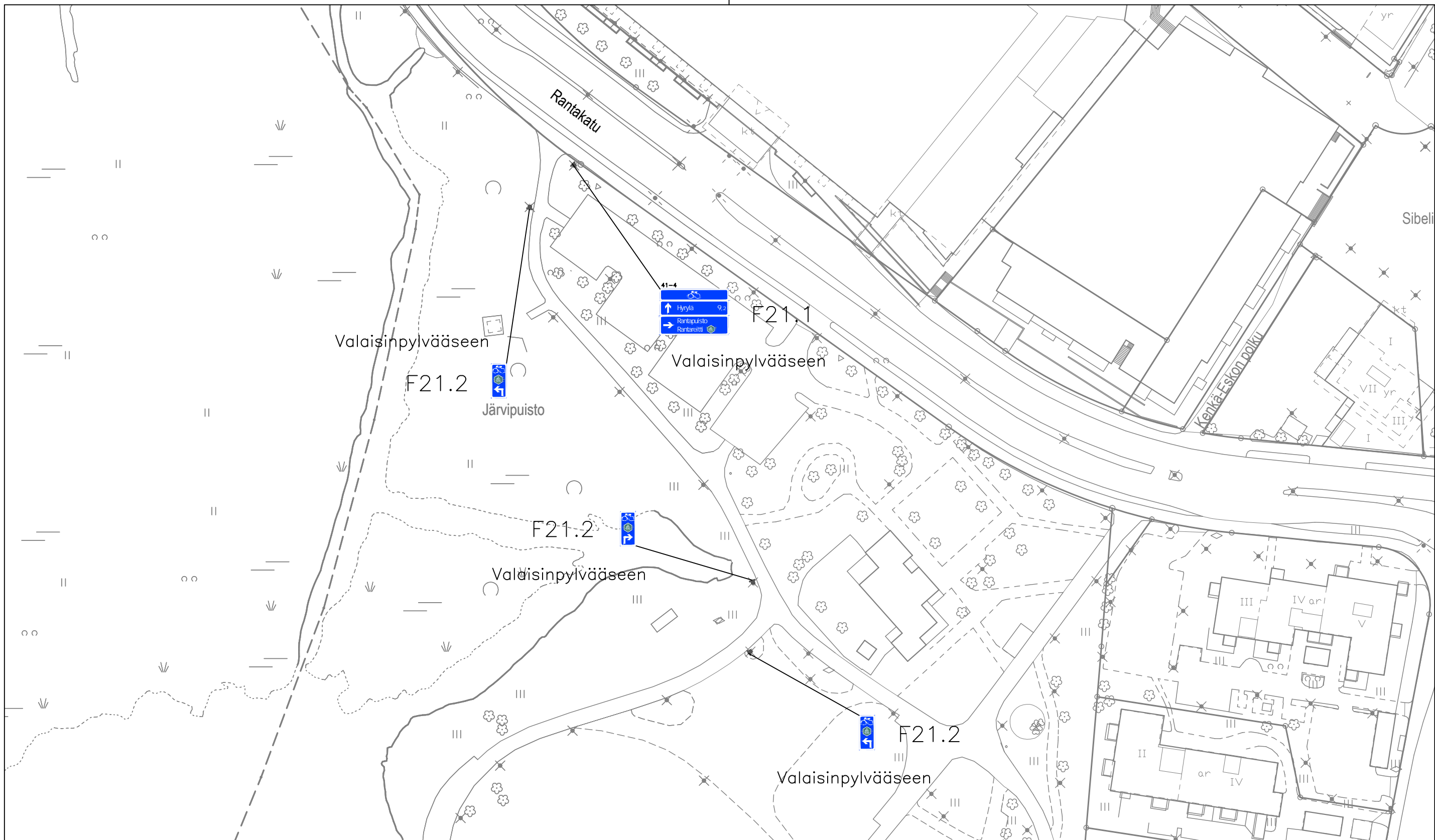
HYV. Timi Veikkolainen

MITTAKAAVA 1:500

PIIRUSTUKSEN N:O

6002-140-55

LIITYY PIIR.N:O



Alltime ei toteuta tätä suunnitelmaa

MUUTOS



JÄRVENPÄÄN KAUPUNKI

KAUPUNKIKEHITYS
KAAVOITUS JA LIIKENNE

Sibeliuksenkatu 8 04401 Järvenpää puh. (09) 27191

Liikennemerkkisuunnitelma
Pyöräilyviitoitus
Rantareitti, kuva 7/12

Korkeustaso N 2000 , EUREF-FIN-tasokoordinaatisto ETRS-GK25

PÄIVÄYS 10.1.2023

PIIRT. EKu

SUUNN. Eelis Kuisma

TARK. Mikko Kaukinen

HYV. Timi Veikkolainen

MITTAKAAVA 1:1000

PIIRUSTUKSEN N:O

6002-140-56

LIITTY PIIR.N:O



Alltime ei toteuta tätä suunnitelmaa

MUUTOS



JÄRVENPÄÄN KAUPUNKI

KAUPUNKIKEHITYS
KAAVOITUS JA LIIKENNE

Sibeliuksenkatu 8 04401 Järvenpää puh. (09) 27191

*Liikennemerkkisuunnitelma
Pyöräilyviitoitus
Rantareitti, kuva 8/12*

Korkeustaso N 2000 , EUREF-FIN-tasokoordinaatisto ETRS-GK25

PÄIVÄYS 10.1.2023 PIIRT. EKu

SUUNN. Eelis Kuisma

TARK. Mikko Kaukinen

HYV. Timi Veikkolainen

MITTAKAAVA 1:1000

PIIRUSTUKSEN N:O
6002-140-57

LIITTY PIIR.N:O